

RÉGION NOUVELLE-AQUITAINE
DÉPARTEMENT DE LA CREUSE
COMMUNE DE PARSAC-RIMONDEIX
COMMUNE DE GOUZON

Maître d'Ouvrage
EREA INGENIERIE



PARC PHOTOVOLTAÏQUE DU BOIS DE PARSAC
DEMANDE DE PERMIS DE CONSTRUIRE

PIECES CONSTITUTIVES DU DOSSIER

Formulaires de dépôt de demande de permis de construire et tableau récapitulatif des propriétés

Bordereau de dépôt des pièces jointes à une demande de permis de construire

Délibérations des conseils municipaux de Parsac-Rimondeix et de Gouzon

- PC1** - Plans de situation du terrain...../ Cartes de situation nationale et régionale
// Vue aérienne
/// Plan cadastral
- PC2** - Plans de masse...../ Plans de masse au 1/5000ème et 1/4000ème
// Emprises au 1/1000ème et 1/500ème
- PC3** - Plans coupes du terrain et des constructions
- PC4** - Notice descriptive du site et présentant le projet et ses aménagements
- PC5** - Plans des façades et des toitures
- PC6** - Insertion du projet dans son environnement
- PC7** - Environnement proche
- PC8** - Paysage lointain
- PC11** - Étude d'impact

PERMIS DE CONSTRUIRE

SIGNATURE:


msa
matthias schweissheim architecture
23 rue Hoche 93500 Pantin
tél. +33 6 47 86 79 14 // email. msa@msarchi.net
siret 424 643 613 00030 // croif n° S18674

PARC PHOTOVOLTAÏQUE DU BOIS DE PARSAC

COMMUNES DE PARSAC-RIMONDEIX ET
DE GOUZON
DEPARTEMENT DE LA CREUSE

MAITRE D'OUVRAGE :



EREA INGENIERIE
10, place de la République
37190 Azay-le-Rideau
S.A.R.L. au capital de 50 000 €
SIRET 514 673 896 00031 - 514 673 896 RCS Tours

LEGENDE:

PARC PHOTOVOLTAÏQUE DU BOIS DE PARSAC COMMUNES DE PARSAC-RIMONDEIX ET GOUZON

FORMULAIRE DE DEPÔT DE DEMANDE DE PERMIS DE CONSTRUIRE

PERMIS DE CONSTRUIRE

SIGNATURE:


matthias schweissheim architecture
23 rue Hoche 93500 Pantin
tél. +33 6 47 86 79 14 // email. msa@msarchi.net
siret. 424 643 613 00030 // croif n° S18674


PARC PHOTOVOLTAÏQUE DU BOIS DE PARSAC

COMMUNES DE PARSAC-RIMONDEIX ET
DE GOUZON
DEPARTEMENT DE LA CREUSE

MAITRE D'OUVRAGE :



EREA INGENIERIE
10, place de la République
37190 Azay-le-Rideau
S.A.R.L. au capital de 50 000 €
SIRET 514 673 896 00031 - 514 673 896 RCS Tours

LEGENDE:



Demande de

Permis d'aménager comprenant ou non des constructions et/ou des démolitions

Permis de construire comprenant ou non des démolitions

1/17



N° 13409*06

Pour les demandes de permis de construire de maisons individuelles et de leurs annexes, vous pouvez utiliser le formulaire spécifique cerfa n° 13406

Vous pouvez utiliser ce formulaire si :

- Vous réalisez un aménagement (lotissement, camping, aire de stationnement, parc d'attraction, terrain de sports ou loisirs,...).
- Vous réalisez une nouvelle construction.
- Vous effectuez des travaux sur une construction existante.
- Votre projet comprend des démolitions.
- Votre projet nécessite une autorisation d'exploitation commerciale.

Pour savoir précisément à quelle(s) formalité(s) est soumis votre projet, vous pouvez vous reporter à la notice explicative ou vous renseigner auprès de la mairie du lieu de votre projet.

Cadre réservé à la mairie du lieu du projet

PC ou PA Dpt Commune Année N° de dossier

La présente demande a été reçue à la mairie

le _____ Cachet de la mairie et signature du receveur

Dossier transmis : à l'Architecte des Bâtiments de France
 au Directeur du Parc National
 au Secrétariat de la Commission Départementale d'Aménagement Commercial

1 - Identité du demandeur

Le demandeur indiqué dans le cadre ci-dessous sera le titulaire de la future autorisation et le redevable des taxes d'urbanisme. Dans le cas de demandeurs multiples, chacun des demandeurs, à partir du 2^{ème}

demandeurs, qui seront co-titulaires de l'autorisation et solidairement responsables du paiement des taxes.

Vous êtes un particulier

Madame Monsieur

Nom : _____ Prénom : _____

Date et lieu de naissance

Date : _____ Commune : _____

Département : _____ Pays : _____

Vous êtes une personne morale

Dénomination : EREA INGENIERIE Raison sociale : EREA INGENIERIE

N° SIRET : 51467389600031 Type de société (SA, SCI,...) : SARL

Représentant de la personne morale : Madame Monsieur

Nom : WAEBER Prénom : Lionel

2 - Coordonnées du demandeur

Numéro : 10 Voie : Place de la République

Lieu-dit : _____ Localité : AZAY-LE-RIDEAU

Code postal : 37190 BP : _____ Cedex : _____

Téléphone : 0247268816 indiquez l'indicatif pour le pays étranger : _____

Si le demandeur habite à l'étranger : Pays : _____ Division territoriale : _____

Si vous souhaitez que les courriers de l'administration (autres que les décisions) soient adressés à une autre personne, veuillez préciser son nom et ses coordonnées : Madame Monsieur Personne morale

Nom : _____ Prénom : _____

raison sociale : _____

Numéro : _____ Voie : _____

Lieu-dit : _____ Localité : _____

Code postal : _____ BP : _____ Cedex : _____

Si le demandeur habite à l'étranger : Pays : _____ Division territoriale : _____

Téléphone : _____ indiquez l'indicatif pour le pays étranger : _____

J'accepte de recevoir par courrier électronique les documents transmis en cours d'instruction par l'administration à

l'adresse suivante : _____ lionel.waeber@erea-ingenierie.com

J'ai pris bonne note que, dans un tel cas, la date de notification sera celle de la consultation du courrier électronique ou, au plus tard, celle de l'envoi de ce courrier électronique augmentée de huit jours.

3 - Le terrain

3.1 - Localisation du (ou des) terrain(s)

Les informations et plans (voir liste des pièces à joindre) que vous fournissez doivent permettre à l'administration de localiser précisément le (ou les) terrain(s) concerné(s) par votre projet.

Le terrain est constitué de l'ensemble des parcelles cadastrales d'un seul tenant appartenant à un même propriétaire.

Numéro : _____ Voie : _____

Lieu-dit : BOIS DE PARSAC Localité : PARSAC-RIMONDEIX

Code postal : 23140 BP : _____ Cedex : _____

Références cadastrales¹ : (si votre projet porte sur plusieurs parcelles cadastrales, veuillez renseigner la fiche complémentaire page 9)

Préfixe : _____ Section : _____ Numéro : _____

Superficie de la parcelle cadastrale (en m²) : 171 138

3.2 - Situation juridique du terrain (ces données, qui sont facultatives, peuvent toutefois vous permettre de faire valoir des droits à construire ou de bénéficier d'impositions plus favorables)

Êtes-vous titulaire d'un certificat d'urbanisme pour ce terrain ? Oui Non Je ne sais pas

Le terrain est-il situé dans un lotissement ? Oui Non Je ne sais pas

Le terrain est-il situé dans une Zone d'Aménagement Concertée (Z.A.C.) ? Oui Non Je ne sais pas

Le terrain fait-il partie d'un remembrement urbain (Association Foncière Urbain) ? Oui Non Je ne sais pas

Le terrain est-il situé dans un périmètre ayant fait l'objet d'une convention de Projet Urbain

Partenarial (P.U.P) ? Oui Non Je ne sais pas

Le projet est-il situé dans le périmètre d'une Opération d'Intérêt National (O.I.N) ? Oui Non Je ne sais pas

Si votre terrain est concerné par l'un des cas ci-dessus, veuillez préciser, si vous les connaissez, les dates de décision ou d'autorisation, les numéros et les dénominations : _____

4 - À remplir pour une demande concernant un projet d'aménagement

Si votre projet ne comporte pas d'aménagements, reportez-vous directement au cadre 5 (projet de construction)

4.1 - Nature des travaux, installations ou aménagements envisagés (cochez la ou les cases correspondantes)

Quel que soit le secteur de la commune

- Lotissement
- Remembrement réalisé par une association foncière urbaine libre
- Terrain de camping
- Parc résidentiel de loisirs ou village de vacances
- Aménagement d'un terrain pour la pratique de sports ou de loisirs motorisés
- Aménagement d'un parc d'attraction ou d'une aire de jeux et de sports
- Aménagement d'un golf
- Aires de stationnement ouvertes au public, dépôts de véhicules et garages collectifs de caravanes ou de résidences mobiles de loisirs
 - Contenance (nombre d'unités) : _____
- Travaux d'affouillements ou d'exhaussements du sol :
 - Superficie (en m²) : _____
 - Profondeur (pour les affouillements) : _____
 - Hauteur (pour les exhaussements) : _____
- Aménagement d'un terrain pour au moins 2 résidences démontables, créant une surface de plancher totale supérieure à 40 m², constituant l'habitat permanent de leurs utilisateurs
- Aménagement d'une aire d'accueil ou d'un terrain familial des gens du voyage recevant plus de deux résidences mobiles

Dans les secteurs protégés

Aménagement situé dans un espace remarquable ou milieu du littoral identifié dans un document d'urbanisme comme devant être protégé¹ :

- Chemin piétonnier ou objet mobilier destiné à l'accueil ou à l'information du public, lorsqu'ils sont nécessaires à la gestion ou à l'ouverture au public de ces espaces ou milieux
- Aménagement nécessaire à l'exercice des activités agricoles, de pêche et de culture marine ou lacustres, conchylicoles, pastorales et forestières

Aménagement situé dans le périmètre d'un site patrimonial remarquable ou dans les abords des monuments historiques¹ :

- Création d'une voie
- Travaux ayant pour effet de modifier les caractéristiques d'une voie existante
- Création d'un espace public

Aménagement situé dans un site classé ou une réserve naturelle¹ :

- Création d'un espace public

¹ En cas de besoin, vous pouvez vous renseigner auprès de la mairie

Courte description de votre projet ou de vos travaux :

Superficie du (ou des) terrain(s) à aménager (en m²) :

Si les travaux sont réalisés par tranches, veuillez en préciser le nombre et leur contenu :

4.2 - À remplir pour une demande concernant un lotissement

Nombre maximum de lots projetés :

Surface de plancher maximale envisagée (en m²) :

Comment la constructibilité globale sera-t-elle répartie ?

- Par application du coefficient d'occupation du sol (COS) à chaque lot
 Conformément aux plans ou tableaux joints à la présente demande
 La constructibilité sera déterminée à la vente de chaque lot. Dans ce cas, le lotisseur devra fournir un certificat aux constructeurs.

Le projet fait-il l'objet d'une demande de travaux de finition différés ? Oui Non

Si oui, quelle garantie sera utilisée ?

Consignation en compte bloqué ou Garantie financière d'achèvement des travaux

Le projet fait-il l'objet d'une demande de vente ou location de lots par anticipation ? Oui Non

4.3 - À remplir pour l'aménagement d'un camping ou d'un autre terrain aménagé en vue de l'hébergement touristique

Nombre maximum d'emplacements réservés aux tentes, caravanes ou résidences mobiles de loisirs :

Nombre maximal de personnes accueillies :

Implantation d'habitations légères de loisirs (HLL)

Nombre d'emplacements réservés aux HLL :

Surface de plancher prévue, réservée aux HLL :

Lorsque le terrain est destiné à une exploitation saisonnière, veuillez préciser la (ou les) période(s) d'exploitation :

Agrandissement ou réaménagement d'une structure existante ? Oui Non

Si oui, joindre un plan indiquant l'état actuel et les aménagements

5 - À remplir pour une demande comprenant un projet de construction

Vous avez eu recours à un architecte : Oui Non

Si oui, vous devez lui faire compléter les rubriques ci-dessous et lui faire apposer son cachet

Nom de l'architecte : Schweissshelm Prénom : Matthias

Numéro : 23 Voie : rue Hoche

Lieu-dit : _____ Localité : Paris

Code postal : 93500 BP : _____ Cedex : _____

N° d'inscription sur le tableau de l'ordre : S18674 (Matthias Schweissshelm Architecture SASU)

Conseil Régional de : ILE-DE-FRANCE

Téléphone : _____ ou Télécopie : _____ ou

Adresse électronique : _____ ms@msarchi.net

En application de l'article R. 431-2 du code de l'urbanisme, j'ai pris connaissance des règles générales de construction prévues par le chapitre premier du titre premier du livre premier du code de la construction et de l'habitation et notamment, lorsque la construction y est soumise, les règles d'accessibilité fixées en application de l'article L. 111-7 de ce code.

Signature de l'architecte :



Cachet de l'architecte :

msa
 matthias schweissshelm architecture
 23 rue Hoche 93500 Pantin
 tél. +33 6 47 86 79 14 // email. ms@msarchi.net
 siret. 824 643 613 00030 // croif n° S18674

Si vous n'avez pas eu recours à un architecte (ou un agréé en architecture), veuillez cocher la case ci-dessous² :

Je déclare sur l'honneur que mon projet entre dans l'une des situations pour lesquelles le recours à l'architecte n'est pas obligatoire.

5.2 - Nature du projet envisagé

- Nouvelle construction
 Travaux sur construction existante

Le terrain doit être divisé en propriété ou en jouissance avant l'achèvement de la (ou des) construction(s)

Courte description de votre projet ou de vos travaux :

Le projet, dans son ensemble, concerne la réalisation d'un parc photovoltaïque d'une puissance de 13,04 MWc sur une surface cadastrale d'environ 18,4 ha sur les communes de Parsac-Rimondeix et de Gouzon. L'emprise clôturée dédiée au projet globale est d'environ 15,1 ha. La partie du projet située uniquement sur Parsac-Rimondeix s'étend sur 13,99 ha clôturée et comprend l'ensemble des locaux électriques ainsi que la bache incendie du projet. Le parc sera clôturé au moyen d'un grillage à maille soudée, d'une hauteur hors sol de 2,0 m avec enfouissement du grillage à une profondeur de 20 cm pour éviter toutes intrusions.

Si votre projet nécessite une puissance électrique supérieure à 12 kVA monophasé (ou 36 kVA triphasé), indiquez la puissance électrique nécessaire à votre projet :

² Vous pouvez vous dispenser du recours à un architecte (ou un agréé en architecture) si vous êtes un particulier ou une exploitation agricole à responsabilité limitée à associé unique et que vous déclarez vouloir édifier ou modifier pour vous-même :
 - Une construction à usage autre qu'agricole qui n'excède pas 150 m² de surface de plancher ;
 - Une extension de construction à usage autre qu'agricole si cette extension n'a pas pour effet de porter l'ensemble après travaux au-delà de 150m² de surface de plancher ;
 - Une construction à usage agricole dont la surface de plancher et l'emprise au sol n'excèdent pas 800 m² ;
 - Des serres de production dont le pied-droit a une hauteur inférieure à 4 mètres et dont la surface de plancher et l'emprise au sol n'excèdent pas 2000 m².

5.3 - Informations complémentaires

- Nombre total de logements créés : dont individuels : dont collectifs :
- Répartition du nombre total de logement créés par type de financement :
Logement Locatif Social Accession Sociale (hors prêt à taux zéro) Prêt à taux zéro
- Autres financements : _____
- Mode d'utilisation principale des logements :
Occupation personnelle (particulier) ou en compte propre (personne morale) Vente Location
- S'il s'agit d'une occupation personnelle, veuillez préciser : Résidence principale Résidence secondaire
- Si le projet porte sur une annexe à l'habitation, veuillez préciser : Piscine Garage Véranda Abri de jardin
- Autres annexes à l'habitation : _____
- Si le projet est un foyer ou une résidence, à quel titre :
Résidence pour personnes âgées Résidence pour étudiants Résidence de tourisme
- Résidence hôtelière à vocation sociale Résidence sociale Résidence pour personnes handicapées
- Autres, précisez : _____
- Nombre de chambres créées en foyer ou dans un hébergement d'un autre type : _____
- Répartition du nombre de logements créés selon le nombre de pièces :
1 pièce 2 pièces 3 pièces 4 pièces 5 pièces 6 pièces et plus
- Nombre de niveaux du bâtiment le plus élevé :
- Indiquez si vos travaux comprennent notamment :
Extension Surélévation Création de niveaux supplémentaires
- Information sur la destination des constructions futures en cas de réalisation au bénéfice d'un service public ou d'intérêt collectif :
Transport Enseignement et recherche Action sociale
Ouvrage spécial Santé Culture et loisir

5.4 - Construction périodiquement démontée et ré-installée

Période(s) de l'année durant laquelle (lesquelles) la construction doit être démontée : _____

5.5 - Destination des constructions et tableau des surfaces (uniquement à remplir si votre projet de construction est situé dans une commune couverte par un plan local d'urbanisme ou un document en tenant lieu appliquant l'article R.123-9 du code de l'urbanisme dans sa rédaction antérieure au 1er janvier 2016).surfaces de plancher³ en m²

Destinations	Surface existante avant travaux (A)	Surface créée ⁴ (B)	Surface créée par changement de destination ⁵ (C)	Surface supprimée ⁶ (D)	Surface supprimée par changement de destination ⁵ (E)	Surface totale = (A) + (B) + (C) - (D) - (E)
Habitation						
Hébergement hôtelier						
Bureaux						
Commerce						
Artisanat ⁷						
Industrie		101,17				101,17
Exploitation agricole ou forestière						
Entrepôt						
Service public ou d'intérêt collectif						
Surfaces totales (m ²)		101,17				101,17

3 Vous pouvez vous aider de la fiche d'aide pour le calcul des surfaces.

La surface de plancher d'une construction est égale à la somme des surfaces de plancher closes et couvertes, sous une hauteur de plafond supérieure à 1,80 m, calculée à partir du nu intérieur des façades, après déduction, sous certaines conditions, des vides et des trémies, des aires de stationnement, des caves ou celliers, des combles et des locaux techniques ainsi que, dans les immeubles collectifs, une part forfaitaire des surfaces de plancher affectées à l'habitation (voir article R.111-22 du Code de l'urbanisme).

4 Il peut s'agir soit d'une surface nouvelle construite à l'occasion des travaux, soit d'une surface résultant de la transformation d'un local non constitutif de surface de plancher (ex : transformation du garage d'une habitation en chambre).

5 Le changement de destination consiste à transformer une surface existante de l'une des neuf destinations mentionnées dans le tableau vers une autre de ces destinations. Par exemple : la transformation de surfaces de bureaux en hôtel ou la transformation d'une habitation en commerce.

6 Il peut s'agir soit d'une surface démolie à l'occasion des travaux, soit d'une surface résultant de la transformation d'un local constitutif de surface de plancher (ex : transformation d'un commerce en local technique dans un immeuble commercial).

7 L'activité d'artisan est définie par la loi n° 96 603 du 5 juillet 1996 dans ses articles 19 et suivants, « activités professionnelles indépendantes de production, de transformation, de réparation, ou prestation de service relevant de l'artisanat et figurant sur une liste annexée au décret N° 98-247 du 2 avril 1998 ».

5.6 - Destination, sous-destination des constructions et tableau des surfaces (uniquement à remplir si votre projet de construction est situé dans une commune couverte par le règlement national d'urbanisme, une carte communale ou dans une commune non visée à la rubrique 5.5).Surface de plancher³ en m²

Destinations ⁴	Sous-destinations ⁵	Surface existante avant travaux (A)	Surface créée ⁶ (B)	Surface créée par changement de destination ⁷ ou de sous-destination ⁸ (C)	Surface supprimée ⁹ (D)	Surface supprimée par changement de destination ⁷ ou de sous-destination ⁸ (E)	Surface totale = (A)+(B)+(C)-(D)-(E)
Exploitation agricole et forestière	Exploitation agricole						
	Exploitation forestière						
Habitation	Logement						
	Hébergement						
Commerce et activités de service	Artisanat et commerce de détail						
	Restauration						
	Commerce de gros						
	Activités de services où s'effectue l'accueil d'une clientèle						
	Hébergement hôtelier et touristique						
	Cinéma						
Equipement d'intérêt collectif et services publics	Locaux et bureaux accueillant du public des administrations publiques et assimilés						
	Locaux techniques et industriels des administrations publiques et assimilés						
	Établissements d'enseignement, de santé et d'action sociale						
	Salles d'art et de spectacles						
	Équipements sportifs						
	Autres équipements recevant du public						
Autres activités des secteurs secondaire ou tertiaire	Industrie						
	Entrepôt						
	Bureau						
	Centre de congrès et d'exposition						
Surfaces totales (en m²)							

3 - Vous pouvez vous aider de la fiche d'aide pour le calcul des surfaces.

La surface de plancher d'une construction est égale à la somme des surfaces de plancher closes et couvertes, sous une hauteur de plafond supérieure à 1,80 m, calculée à partir du nu intérieur des façades, après déduction, sous certaines conditions, des vides et des trémies, des aires de stationnement, des caves ou celliers, des combles et des locaux techniques ainsi que, dans les immeubles collectifs, une part forfaitaire des surfaces de plancher affectées à l'habitation (voir article R.111-22 du Code de l'urbanisme).

4 - Les destinations sont réglementées en application de l'article R. 151-27 du code de l'urbanisme

5 - Les sous-destinations sont réglementées en application de l'article R. 151-28 du code de l'urbanisme

6 - Il peut s'agir soit d'une surface nouvelle construite à l'occasion des travaux, soit d'une surface résultant de la transformation d'un local non constitutif de surface de plancher (ex : transformation du garage d'une habitation en chambre)

7 - Le changement de destination consiste à transformer une surface existante de l'une des cinq destinations mentionnées dans le tableau vers une autre de ces destinations. Par exemple : la transformation de surfaces de commerces et activités de service en habitation

8 - Le changement de sous-destination consiste à transformer une surface existante de l'une des vingt sous-destinations mentionnées dans le tableau vers une autre de ces sous-destinations. Par exemple : la transformation de surfaces d'entrepôt en bureau ou en salle d'art et de spectacles

9 - Il peut s'agir soit d'une surface démolie à l'occasion des travaux, soit d'une surface résultant de la transformation d'un local constitutif de surface de plancher (ex : transformation d'un commerce en local technique dans un immeuble commercial).

5. - Stationnement

Nombre de places de stationnement

Avant réalisation du projet : Après réalisation du projet :

Places de stationnement affectées au projet, aménagées ou réservées en dehors du terrain sur lequel est situé le projet

Adresse(s) des aires de stationnement : Nombre de places : Surface totale affectée au stationnement : m², dont surface bâtie : m²

Pour les commerces et cinémas :

Emprise au sol des surfaces, bâties ou non, affectées au stationnement : **6 - À remplir lorsque le projet nécessite des démolitions**

Tous les travaux de démolition ne sont pas soumis à permis. Il vous appartient de vous renseigner auprès de la mairie afin de savoir si votre projet de démolition nécessite une autorisation. Vous pouvez également demander un permis de démolir distinct de la présente demande.

Date(s) approximative(s) à laquelle le ou les bâtiments dont la démolition est envisagée ont été construits :

- Démolition totale
 Démolition partielle

En cas de démolition partielle, veuillez décrire les travaux qui seront, le cas échéant, effectués sur les constructions restantes :

Nombre de logement démolis : **7 - Participation pour voirie et réseaux**

Si votre projet se situe sur un terrain soumis à la participation pour voirie et réseaux (PVR), indiquez les coordonnées du propriétaire ou celles du bénéficiaire de la promesse de vente, s'il est différent du demandeur

Madame Monsieur Personne morale Nom : Prénom : raison sociale : : Numéro : Voie : Lieu-dit : Localité : Code postal : BP : Cedex : Si le demandeur habite à l'étranger : Pays : Division territoriale : **8- Informations pour l'application d'une législation connexe**

Indiquez si votre projet :

- porte sur une installation, un ouvrage, des travaux ou une activité soumis à déclaration en application du code de l'environnement (IOTA)
 porte sur des travaux soumis à autorisation environnementale en application du L.181-1 du code de l'environnement
 fait l'objet d'une dérogation au titre du L.411-2 4° du code de l'environnement (dérogation espèces protégées)

Indiquez si votre projet se situe dans les périmètres de protection suivants :

(informations complémentaires)

- se situe dans le périmètre d'un site patrimonial remarquable
 se situe dans les abords d'un monument historique

9 - Engagement du (ou des) demandeursJ'atteste avoir qualité pour demander la présente autorisation.⁸

Je soussigné(e), auteur de la demande, certifie exacts les renseignements fournis.

J'ai pris connaissance des règles générales de construction prévues par le chapitre premier du titre premier du livre premier du code de la construction et de l'habitation et notamment, lorsque la construction y est soumise, les règles d'accessibilité fixées en application de l'article L. 111-7 de ce code et de l'obligation de respecter ces règles.

Je suis informé(e) que les renseignements figurant dans cette demande serviront au calcul des impositions prévues par le code de l'urbanisme.

À AZAY-LE-RIDEAU

Le :

Signature du (des) demandeur(s)

Votre demande doit être établie en quatre exemplaires et doit être déposée à la mairie du lieu du projet.**Vous devrez produire :**

- un exemplaire supplémentaire, si votre projet se situe dans le périmètre d'un site patrimonial remarquable ou se voit appliquer une autre protection au titre des monuments historiques ;
- un exemplaire supplémentaire, si votre projet se situe dans un site classé, un site inscrit ou une réserve naturelle ;
- un exemplaire supplémentaire, si votre projet fait l'objet d'une demande de dérogation auprès de la commission régionale du patrimoine et de l'architecture ;
- deux exemplaires supplémentaires, si votre projet se situe dans un cœur de parc national ;
- deux exemplaires supplémentaires dont un sur support dématérialisé, si votre projet est soumis à autorisation d'exploitation commerciale.

Pour un permis d'aménager un lotissement :

En application de l'article L.441-4 du code de l'urbanisme, je certifie avoir fait appel aux compétences nécessaires en matière d'architecture, d'urbanisme et de paysage pour l'établissement du projet architectural, paysager et environnemental.

Si la surface du terrain à aménager est supérieure à 2 500 m², je certifie qu'un architecte au sens de l'article 9 de la loi n° 77-2 du 3 janvier 1977 sur l'architecture, a participé à l'établissement du projet architectural, paysager et environnemental.

Signature du demandeur :

Signature(s) et cachet(s) des personnes sollicitées:

Signature du demandeur :

Signature(s) et cachet(s) des personnes sollicitées:

Si vous êtes un particulier : la loi n° 78 -17 du 6 janvier 1978 relative à l'informatique, aux fichiers et aux libertés s'applique aux réponses contenues dans ce formulaire pour les personnes physiques. Elle garantit un droit d'accès aux données nominatives les concernant et la possibilité de rectification. Ces droits peuvent être exercés à la mairie. Les données recueillies seront transmises aux services compétents pour l'instruction de votre demande.

Si vous souhaitez vous opposer à ce que les informations nominatives comprises dans ce formulaire soient utilisées à des fins commerciales, cochez la case ci-contre :

⁸ Vous pouvez déposer une demande si vous êtes dans un des quatre cas suivants :

- vous êtes propriétaire du terrain ou mandataire du ou des propriétaires ;
- vous avez l'autorisation du ou des propriétaires ;
- vous êtes co-indivisaire du terrain en indivision ou son mandataire ;
- vous avez qualité pour bénéficier de l'expropriation du terrain pour cause d'utilité publique.

Références cadastrales : fiche complémentaire

Si votre projet porte sur plusieurs parcelles cadastrales, veuillez indiquer pour chaque parcelle cadastrale sa superficie ainsi que la superficie totale du terrain.

Préfixe : Section : Numéro :
 Surperficie de la parcelle cadastrale (en m²) : 31.485.....

Préfixe : Section : Numéro :
 Surperficie de la parcelle cadastrale (en m²) : 41.700.....

Préfixe : Section : Numéro :
 Surperficie de la parcelle cadastrale (en m²) : 93.176.....

Préfixe : Section : Numéro :
 Surperficie de la parcelle cadastrale (en m²) : 4.777.....

Préfixe : Section : Numéro :
 Surperficie de la parcelle cadastrale (en m²) :

Préfixe : Section : Numéro :
 Surperficie de la parcelle cadastrale (en m²) :

Préfixe : Section : Numéro :
 Surperficie de la parcelle cadastrale (en m²) :

Préfixe : Section : Numéro :
 Surperficie de la parcelle cadastrale (en m²) :

Préfixe : Section : Numéro :
 Surperficie de la parcelle cadastrale (en m²) :

Préfixe : Section : Numéro :
 Surperficie de la parcelle cadastrale (en m²) :

Préfixe : Section : Numéro :
 Surperficie de la parcelle cadastrale (en m²) :

Préfixe : Section : Numéro :
 Surperficie de la parcelle cadastrale (en m²) :

Préfixe : Section : Numéro :
 Surperficie de la parcelle cadastrale (en m²) :

Préfixe : Section : Numéro :
 Surperficie de la parcelle cadastrale (en m²) :

Préfixe : Section : Numéro :
 Surperficie de la parcelle cadastrale (en m²) :

Préfixe : Section : Numéro :
 Surperficie de la parcelle cadastrale (en m²) :

Préfixe : Section : Numéro :
 Surperficie de la parcelle cadastrale (en m²) :

Préfixe : Section : Numéro :
 Surperficie de la parcelle cadastrale (en m²) :

Préfixe : Section : Numéro :
 Surperficie de la parcelle cadastrale (en m²) :

Préfixe : Section : Numéro :
 Surperficie de la parcelle cadastrale (en m²) :

171.138.....

Tableau récapitulatif des parcelles concernées :

Projet et locaux techniques d'exploitation et de maintenance	Section	Parcelle n°	Adresse	Surface parcelle indicative (m ²)	Surface local technique au sol (m ²)
Parc photovoltaïque	ZK	16a	Lieu-dit Bois de Parsac 23140 Parsac-Rimondeix	31 485 Emprise parc : 27 512 m ²	
Parc photovoltaïque	ZK	16b	Lieu-dit Bois de Parsac 23140 Parsac-Rimondeix	41 700 Emprise parc : 21 628 m ²	
Parc photovoltaïque	ZK	16c	Lieu-dit Bois de Parsac 23140 Parsac-Rimondeix	93 176 Emprise parc : 86 278,5 m ²	
Parc photovoltaïque	ZK	14	Lieu-dit Bois de Parsac 23140 Parsac-Rimondeix	4 777 Emprise parc : 4 452 m ²	
Poste de livraison	ZK	16c	Lieu-dit Bois de Parsac 23140 Parsac-Rimondeix	93 176 Emprise parc : 86 278,5 m ²	27,22
Local électrique n°2	ZK	14	Lieu-dit Bois de Parsac 23140 Parsac-Rimondeix	4 777 Emprise parc : 4 452 m ²	14,79
Local électrique n°3	ZK	16b	Lieu-dit Bois de Parsac 23140 Parsac-Rimondeix	41 700 Emprise parc : 21 628 m ²	14,79
Local électrique n°4	ZK	16b	Lieu-dit Bois de Parsac 23140 Parsac-Rimondeix	41 700 Emprise parc : 21 628 m ²	14,79
Local électrique n°5	ZK	16c	Lieu-dit Bois de Parsac 23140 Parsac-Rimondeix	93 176 Emprise parc : 86 278,5 m ²	14,79
Local électrique n°6	ZK	16c	Lieu-dit Bois de Parsac 23140 Parsac-Rimondeix	93 176 Emprise parc : 86 278,5 m ²	14,79
Bâche incendie n°1	ZK	14	Lieu-dit Bois de Parsac 23140 Parsac-Rimondeix	4 777 Emprise parc : 4 452 m ²	
Bâche incendie n°2	ZK	16c	Lieu-dit Bois de Parsac 23140 Parsac-Rimondeix	93 176 Emprise parc : 86 278,5 m ²	

PARC PHOTOVOLTAÏQUE DE PARSAC - GOUZON COMMUNE DE PARSAC-RIMONDEIX

BORDEREAU DE DÉPÔT DES PIÈCES JOINTES À UNE DEMANDE DE PERMIS DE CONSTRUIRE

PERMIS DE CONSTRUIRE

SIGNATURE:


matthias schweissheim architecture
23 rue Hoche 93500 Pantin
tél. +33 6 47 86 79 14 // email. msa@msarchi.net
siret. 624 643 613 00030 // croif n° S18674


PARC PHOTOVOLTAÏQUE DU BOIS DE PARSAC

COMMUNES DE PARSAC-RIMONDEIX ET
DE GOUZON
DEPARTEMENT DE LA CREUSE

MAITRE D'OUVRAGE :



EREA INGENIERIE
10, place de la République
37190 Azay-le-Rideau
S.A.R.L. au capital de 50 000 €
SIRET 514 673 896 00031 - 514 673 896 RCS Tours

LEGENDE:



Bordereau de dépôt des pièces jointes à une demande de permis de construire

Cochez les cases correspondant aux pièces jointes à votre demande
et reportez le numéro correspondant sur la pièce jointe

Pour toute précision sur le contenu exact des pièces à joindre à votre demande, vous pouvez vous référer à la liste détaillée qui vous a été fournie avec le formulaire de demande et vous renseigner auprès de la mairie ou du service départemental de l'Etat chargé de l'urbanisme

Cette liste est exhaustive et aucune autre pièce ne peut vous être demandée

Vous devez fournir quatre dossiers complets constitués chacun d'un exemplaire du formulaire de demande accompagné des pièces nécessaires à l'instruction de votre permis, parmi celles énumérées ci-dessous [art. R.423-2 b) du code de l'urbanisme]. Des exemplaires supplémentaires du dossier complet sont parfois nécessaires si vos travaux sont situés dans un secteur protégé (monument historique, site, réserve naturelle, parc national,...)¹ ou si des travaux de surélévation d'une construction achevée depuis plus de 2 ans font l'objet d'une demande de dérogation à des règles de construction [art. L.111-4-1 du code de la construction et de l'habitation].

Cinq exemplaires supplémentaires des pièces PC1, PC2 et PC3, en plus de ceux fournis dans chaque dossier, sont demandés afin d'être envoyés à d'autres services pour consultation et avis [art. A. 431-9 du code de l'urbanisme].

1) Pièces obligatoires pour tous les dossiers :

Pièce	Nombre d'exemplaires à fournir
<input checked="" type="checkbox"/> PC1. Un plan de situation du terrain [Art. R. 431-7 a) du code de l'urbanisme]	1 exemplaire par dossier + 5 exemplaires supplémentaires
<input checked="" type="checkbox"/> PC2. Un plan de masse des constructions à édifier ou à modifier [Art. R. 431-9 du code de l'urbanisme]	1 exemplaire par dossier + 5 exemplaires supplémentaires
<input checked="" type="checkbox"/> PC3. Un plan en coupe du terrain et de la construction [Article R. 431-10 b) du code de l'urbanisme]	1 exemplaire par dossier + 5 exemplaires supplémentaires
<input checked="" type="checkbox"/> PC4. Une notice décrivant le terrain et présentant le projet [Art. R. 431-8 du code de l'urbanisme]	1 exemplaire par dossier
<input checked="" type="checkbox"/> PC5. Un plan des façades et des toitures [Art. R. 431-10 a) du code de l'urbanisme]	1 exemplaire par dossier
<input checked="" type="checkbox"/> PC6. Un document graphique permettant d'apprécier l'insertion du projet de construction dans son environnement [Art. R. 431-10 c) du code de l'urbanisme] ²	1 exemplaire par dossier
<input checked="" type="checkbox"/> PC7. Une photographie permettant de situer le terrain dans l'environnement proche [Art. R. 431-10 d) du code de l'urbanisme] ²	1 exemplaire par dossier
<input checked="" type="checkbox"/> PC8. Une photographie permettant de situer le terrain dans le paysage lointain [Art. R. 431-10 d) du code de l'urbanisme] ²	1 exemplaire par dossier

2) Pièces à joindre selon la nature ou la situation du projet :

Pièce	Nombre d'exemplaires à fournir
Si votre projet porte sur des travaux nécessaires à la réalisation d'une opération de restauration immobilière ou à l'intérieur d'un immeuble inscrit au titre des monuments historiques :	
<input type="checkbox"/> PC9. Un document graphique faisant apparaître l'état initial et l'état futur de chacune des parties du bâtiment faisant l'objet des travaux. [Art. R. 431-11 du code de l'urbanisme]	1 exemplaire par dossier
Si votre projet se situe sur le domaine public ou en surplomb du domaine public :	
<input type="checkbox"/> PC10. L'accord du gestionnaire du domaine pour engager la procédure d'autorisation d'occupation temporaire du domaine public [Art. R. 431-13 du code de l'urbanisme]	1 exemplaire par dossier
Si votre projet porte sur des travaux nécessaires à la réalisation d'une opération de restauration immobilière ou sur un immeuble inscrit au titre des monuments historiques, sur un immeuble situé dans le périmètre d'un site patrimonial remarquable ou abords des monuments historiques ou dans un coeur de parc national :	
<input type="checkbox"/> PC10-1. Une notice complémentaire indiquant les matériaux utilisés et les modalités d'exécution des travaux [Art. R. 431-14 et R. 431-14-1 du code de l'urbanisme]	1 exemplaire par dossier

¹ Se renseigner auprès de la mairie

² Cette pièce n'est pas exigée si votre projet se situe dans un périmètre ayant fait l'objet d'un permis d'aménager

Si votre projet se situe dans un coeur de parc national :

<input type="checkbox"/> PC10-2. Le dossier prévu au II de l'article R. 331-19 du code de l'environnement [Art. R. 431-14-1 du code de l'urbanisme]	1 exemplaire par dossier
--	--------------------------

Si votre projet est soumis à l'obligation de réaliser une étude d'impact :

<input checked="" type="checkbox"/> PC11. L'étude d'impact ou la décision de dispense d'une telle étude [Art. R. 431-16 a) du code de l'urbanisme]	1 exemplaire par dossier
<input type="checkbox"/> PC11-1. L'étude d'impact actualisée ainsi que les avis de l'autorité environnementale, des collectivités territoriales et leurs groupements intéressés par le projet [Art. R. 431-16 b) du code de l'urbanisme]	1 exemplaire par dossier

<input type="checkbox"/> PC11-2. Le dossier d'évaluation des incidences prévu à l'art. R. 414-23 du code de l'environnement ou l'étude d'impact en tenant lieu [Art. R. 431-16 c) du code de l'urbanisme]	1 exemplaire par dossier
--	--------------------------

Si votre projet est accompagné de la réalisation ou de la réhabilitation d'une installation d'assainissement non collectif :

<input type="checkbox"/> PC11-3. L'attestation de conformité du projet d'installation [Art. R. 431-16 d) du code de l'urbanisme]	1 exemplaire par dossier
---	--------------------------

Si votre projet est tenu de respecter les règles parasismiques et paracycloniques :

<input type="checkbox"/> PC12. L'attestation d'un contrôleur technique [Art. R. 431-16 e) du code de l'urbanisme]	1 exemplaire par dossier
--	--------------------------

Si votre projet se situe dans une zone où un plan de prévention des risques impose la réalisation d'une étude :

<input type="checkbox"/> PC13. L'attestation de l'architecte ou de l'expert certifiant que l'étude a été réalisée et que le projet la prend en compte [Art. R. 431-16 f) du code de l'urbanisme]	1 exemplaire par dossier
---	--------------------------

Si votre projet nécessite un agrément :

<input type="checkbox"/> PC14. La copie de l'agrément [Art. R. 431-16 g) du code de l'urbanisme]	1 exemplaire par dossier
---	--------------------------

Si votre projet se situe en commune littorale dans un espace remarquable ou dans un milieu à préserver :

<input type="checkbox"/> PC15. Une notice précisant l'activité économique qui doit être exercée dans le bâtiment [Art. R. 431-16 h) du code de l'urbanisme]	1 exemplaire par dossier
--	--------------------------

Si votre projet nécessite une étude de sécurité publique :

<input type="checkbox"/> PC16. L'étude de sécurité [Art. R. 431-16 i) du code de l'urbanisme]	1 exemplaire par dossier
--	--------------------------

Si votre projet est tenu de respecter la réglementation thermique :

<input type="checkbox"/> PC 16-1. Le formulaire attestant la prise en compte de la réglementation thermique et, le cas échéant, la réalisation de l'étude de faisabilité relative aux approvisionnements en énergie, prévu par les articles R. 111-20-1 et R. 111-20-2 du code de la construction et de l'habitation [Art. R. 431-16 j) du code de l'urbanisme]	1 exemplaire par dossier
--	--------------------------

Si votre projet est situé à proximité d'une canalisation de transport dans une zone de dangers :

<input type="checkbox"/> PC 16-2. L'analyse de compatibilité du projet avec la canalisation du point de vue de la sécurité des personnes, prévue à l'art. R. 555-31 du code de l'environnement [Art. R. 431-16 k) du code de l'urbanisme]	1 exemplaire par dossier
--	--------------------------

Si votre projet porte sur la construction d'un bâtiment comportant un lieu sécurisé auquel ont accès les véhicules de transport de fonds en vue de leur chargement ou déchargement :

<input type="checkbox"/> PC 16-3. Le récépissé de transmission du dossier à la commission départementale de la sécurité des transports de fonds [Art. R. 431-16 l) du code de l'urbanisme]	1 exemplaire par dossier
---	--------------------------

Si votre projet fait l'objet d'une concertation :

<input type="checkbox"/> PC16-4. Le bilan de la concertation et le document conclusif [Art. R. 431-16 m) du code de l'urbanisme]	1 exemplaire par dossier
---	--------------------------

code de l'environnement, et lorsqu'un usage différent est envisagé :

<input type="checkbox"/> PC 16-5. Une attestation établie par un bureau d'études certifié dans le domaine des sites et sols pollués, ou équivalent, garantissant que les mesures de gestion de la pollution au regard du nouvel usage du terrain projeté ont été prise en compte dans la conception du projet. [Art. R. 431-16 n) du code de l'urbanisme]	1 exemplaire par dossier
--	--------------------------

Si votre projet se situe dans un secteur d'information sur les sols, et si la construction projetée n'est pas dans le périmètre d'un lotissement autorisé ayant déjà fait l'objet d'une demande comportant une attestation garantissant la réalisation d'une étude des sols :

<input type="checkbox"/> PC 16-6. Une attestation établie par un bureau d'études certifié dans le domaine des sites et sols pollués, ou équivalent, garantissant que les mesures de gestion de la pollution au regard du nouvel usage du terrain projeté ont été prise en compte dans la conception du projet. [Art. R.431-16 o) du code de l'urbanisme]	1 exemplaire par dossier
--	--------------------------

Si votre projet porte sur des constructions situées dans un emplacement réservé à la réalisation d'un programme de logements par le plan local d'urbanisme ou le document en tenant lieu [Art. R. 431-16 du code de l'urbanisme] ou dans un secteur délimité par le plan local d'urbanisme ou le document d'urbanisme en tenant lieu dans lesquels, en cas de réalisation d'un programme de logement, une partie de ce programme doit être affectée à des catégories de logements du code de l'urbanisme :

<input type="checkbox"/> PC17. Un tableau indiquant la surface de plancher des logements créés correspondant aux catégories de logements dont la construction sur le terrain est imposée par le plan local d'urbanisme ou le document d'urbanisme en tenant lieu [Art. R. 431-16-1 du code de l'urbanisme]	1 exemplaire par dossier
--	--------------------------

Si votre projet porte sur des constructions situées dans un secteur délimité par le plan local d'urbanisme ou le document en tenant lieu dans lequel les programmes de logements doivent comporter une proportion de logements d'une taille du code de l'urbanisme :

<input type="checkbox"/> PC17-1. Un tableau indiquant la proportion de logements de la taille minimale imposée par le plan local d'urbanisme ou par le document en tenant lieu [Art. R. 431-16-2 du code de l'urbanisme]	1 exemplaire par dossier
--	--------------------------

Si votre projet porte sur la construction d'un immeuble collectif de plus de douze logements ou de plus de 800m² de surface de plancher, située dans une commune faisant l'objet d'un arrêté de carence en logements sociaux, et en l'absence de dérogation préfectorale

<input type="checkbox"/> PC 17-2 Un tableau indiquant le nombre de logements familiaux et la part de ces logements familiaux correspondant à des logements locatifs sociaux définis à l'article L. 302-5 du code de la construction et de l'habitation hors logements financés avec un prêt locatif social [Art. R. 431-16-3 du code de l'urbanisme]	1 exemplaire par dossier
--	--------------------------

Si vous demandez le volume constructible en cas de PLU

<input type="checkbox"/> PC18. La délimitation de cette partie des constructions [Art. R. 431-17 a) du code de l'urbanisme]	1 exemplaire par dossier
<input type="checkbox"/> PC19. La mention de la surface de plancher correspondante [Art. R. 431-17 b) du code de l'urbanisme]	1 exemplaire par dossier
<input type="checkbox"/> PC20. L'estimation sommaire du coût foncier qui lui sera imputé [Art. R. 431-17 c) du code de l'urbanisme]	1 exemplaire par dossier
<input type="checkbox"/> PC21. Dans les communes de la métropole, l'engagement du demandeur de conclure la convention prévue au 3° de l'article L.351-2 du code de la construction et de l'habitation. [Art. R. 431-17 d) du code de l'urbanisme]	1 exemplaire par dossier

Si vous demandez le document en cas de PLU,

<input type="checkbox"/> PC22. Un document prévu par l'article R. 111-21 du code de la construction et de l'habitation attestant que la construction fait preuve d'exemplarité énergétique ou d'exemplarité environnementale ou est à énergie positive selon les critères définis par ces dispositions [Art. R. 431-18 du code de l'urbanisme]	1 exemplaire par dossier
<input type="checkbox"/> PC23. Un document par lequel le demandeur s'engage à installer des dispositifs conformes aux dispositions de l'arrêté prévu au 2° de l'article R. 111-23 [Art. R. 431-18-1 du code de l'urbanisme]	1 exemplaire par dossier

Si votre projet nécessite un défrichement :

<input type="checkbox"/> PC24. La copie de la lettre du préfet qui vous fait savoir que votre demande d'autorisation de défrichement est complète, si le défrichement est ou non soumis à reconnaissance de la situation et de l'état des terrains et si la demande doit ou non faire l'objet d'une enquête publique [Art. R. 431-19 du code de l'urbanisme]	1 exemplaire par dossier
--	--------------------------

Si votre projet porte sur une installation classée pour la protection de l'environnement :

<input type="checkbox"/> PC25. Le document d'enregistrement ou de déclaration au titre de la législation relative aux Installations Classées pour la Protection de l'Environnement [Art. R. 431-20 du code de l'urbanisme]	1 exemplaire par dossier
--	--------------------------

Si votre projet nécessite un permis de démolir :

<input type="checkbox"/> PC26. Le document de la demande de permis de démolir [Art. R. 431-21 a) du code de l'urbanisme] OU, si la demande de permis de construire vaut demande de permis de démolir :	1 exemplaire par dossier
<input type="checkbox"/> PC27. Les pièces à joindre à une demande de permis de démolir, selon l'annexe ci-jointe [Art. R. 431-21 b) du code de l'urbanisme]	

Si votre projet se situe dans un lotissement :

<input type="checkbox"/> PC28. Le document indiquant la surface constructible attribuée à votre lot [Art. R. 442-11 1er al.) du code de l'urbanisme]	1 exemplaire par dossier
<input type="checkbox"/> PC29. Le document attestant l'achèvement des équipements desservant le lot [Art. R. 431-22-1a) du code de l'urbanisme]	1 exemplaire par dossier
<input type="checkbox"/> PC29-1. L'attestation de l'accord du lotisseur, en cas de subdivision de lot [Art. R. 431-22 -1b) du code de l'urbanisme]	1 exemplaire par dossier

Si votre projet se situe dans une zone d'aménagement concertée (ZAC) :

<input type="checkbox"/> PC30. La copie des dispositions du cahier des charges de cession de terrain qui indiquent le nombre de m ² constructibles sur la parcelle et, si elles existent, des dispositions du cahier des charges, qui fixent les prescriptions techniques, urbanistiques et architecturales imposées pour la durée de réalisation de la zone [Art. R. 431-23 a) du code de l'urbanisme]	1 exemplaire par dossier
<input type="checkbox"/> PC31. La convention entre la commune ou l'établissement public et vous qui fixe votre participation au coût des équipements de la zone [Art. R. 431-23 b) du code de l'urbanisme]	1 exemplaire par dossier

Si votre projet se situe dans une opération d'intérêt national (OIN) :

<input type="checkbox"/> PC 31-1. L'attestation de l'aménageur certifiant qu'il a réalisé ou prendra en charge l'intégralité des travaux mentionnés à l'article R. 331-5 du code de l'urbanisme [Art. R. 431-23-1 du code de l'urbanisme]	1 exemplaire par dossier
---	--------------------------

Si votre projet se situe dans un périmètre de projet urbain partenarial (PUP) :

<input type="checkbox"/> PC 31-2. L'extrait de la convention précisant le lieu du projet urbain partenarial et la durée d'exonération de la taxe d'aménagement [Art. R. 431-23-2 du code de l'urbanisme]	1 exemplaire par dossier
--	--------------------------

Si le terrain d'assiette doit faire l'objet d'une division avant l'achèvement de l'ensemble du projet :

<input type="checkbox"/> PC32. Le plan de division du terrain [Art. R. 431-24 du code de l'urbanisme]	1 exemplaire par dossier
<input type="checkbox"/> PC33. Le projet de constitution d'une association syndicale des futurs propriétaires [Art. R. 431-24 du code de l'urbanisme]	1 exemplaire par dossier

Si le projet est soumis à la redevance bureaux :

<input type="checkbox"/> PC 33-1. Le formulaire de déclaration de la redevance bureaux [Art. R. 431-25-2 du code de l'urbanisme]	1 exemplaire par dossier
--	--------------------------

Si le terrain ne peut comporter les emplacements de stationnement imposés par le document d'urbanisme :

<input type="checkbox"/> PC34. Le plan de situation du terrain sur lequel sont réalisées les aires de stationnement et le plan des constructions et aménagements correspondants [Art. R. 431-26 a) du code de l'urbanisme] OU	1 exemplaire par dossier
<input type="checkbox"/> PC35. La promesse synallagmatique de concession ou d'acquisition [Art. R. 431-26 b) du code de l'urbanisme]	

Si votre projet porte sur un équipement commercial dont la surface de vente est comprise entre 300 et 1 000 m² dans une commune de moins de 20 000 habitants

<input type="checkbox"/> PC36. Une notice précisant la nature du commerce projeté et la surface de vente [Art. R. 431-27-1 du code de l'urbanisme]	1 exemplaire par dossier
--	--------------------------

Si votre projet est soumis à une autorisation de création de salle de spectacle cinématographique :

<input type="checkbox"/> PC37. La copie de la lettre du préfet attestant que le dossier de demande est complet. [Art. R. 431-28 du code de l'urbanisme]	1 exemplaire par dossier
---	--------------------------

Si votre projet porte sur un immeuble de grande hauteur (IGH) :

<input type="checkbox"/> PC38. Le récépissé de dépôt en préfecture de la demande d'autorisation prévue à l'article L. 122-1 du code de la construction et de l'habitation [Art. R. 431-29 du code de l'urbanisme]	3 exemplaires
---	---------------

Si votre projet porte sur un établissement recevant du public (ERP) :

<input type="checkbox"/> PC39. Le document permettant de vérifier la conformité du projet avec les règles d'accessibilité aux personnes handicapées prévu aux articles R. 111-19-17 a) du code de la construction et de l'habitation [Art. R. 431-30 a) du code de l'urbanisme]	3 exemplaires du dossier spécifique
<input type="checkbox"/> PC40. Le document permettant de vérifier la conformité du projet avec les règles de sécurité prévu par l'article R. 111-19-17 b) du code de la construction et de l'habitation [Art. R. 431-30 b) du code de l'urbanisme]	3 exemplaires du dossier spécifique

Si vous demandez une dérogation à une ou plusieurs règles du plan local d'urbanisme ou du document en tenant lieu pour réaliser des travaux nécessaires à l'accessibilité des personnes handicapées à un logement existant :

<input type="checkbox"/> PC40-1. Une note précisant la nature des travaux pour lesquels une dérogation est sollicitée et justifiant que ces travaux sont nécessaires pour permettre l'accessibilité du logement à des personnes handicapées [Art. R. 431-31 du code de l'urbanisme]	1 exemplaire par dossier
---	--------------------------

et de l'habitation, pour la création ou l'agrandissement de logements par surélévation d'un immeuble achevé depuis plus de 2 ans :

<input type="checkbox"/> PC 40-2. Une demande de dérogation comprenant les précisions et les justifications définies à l'article R. 111-1-2 du code de la construction et de l'habitation [Art. R. 431-31-1 du code de l'urbanisme]	1 exemplaire par dossier
--	--------------------------

code de l'urbanisme :

<input type="checkbox"/> PC40-3. Une note précisant la nature de la ou des dérogations demandées justifiant du respect des objectifs et des conditions fixées aux articles L .151-29-1 et L .152-6 du code de l'urbanisme pour chacune des dérogations demandées. [Art. R. 431-31-2 du code de l'urbanisme]	1 exemplaire par dossier
--	--------------------------

Si votre projet est subordonné à une servitude dite « de cours communes » :

<input type="checkbox"/> PC41. Une copie du contrat ou de la décision judiciaire relatif à l'institution de ces servitudes [Art. R. 431-32 du code de l'urbanisme]	1 exemplaire par dossier
---	--------------------------

Si votre projet est subordonné à un transfert des possibilités de construction :

<input type="checkbox"/> PC42. Une copie du contrat ayant procédé au transfert de possibilité de construction résultant du COS [Art. R. 431-33 du code de l'urbanisme]	1 exemplaire par dossier
---	--------------------------

Si votre projet est soumis à une autorisation d'exploitation commerciale :


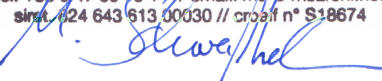
<input type="checkbox"/> PC43. Le dossier d'autorisation d'exploitation commerciale [Art. R. 431-33-1 du code de l'urbanisme]	1 exemplaire par dossier
--	--------------------------

PARC PHOTOVOLTAÏQUE DU BOIS DE PARSAC COMMUNES DE PARSAC-RIMONDEIX ET GOUZON

DÉCLARATION DES ÉLÉMENTS NÉCESSAIRES AU CALCUL DES IMPOSITIONS

PERMIS DE CONSTRUIRE

SIGNATURE:


matthias schweissheim architecture
23 rue Hoche 93500 Pantin
tél. +33 6 47 86 79 14 // email. msa@msarchi.net
siret. 424 643 613 00030 // croif n° S18674


PARC PHOTOVOLTAÏQUE DU BOIS DE PARSAC

COMMUNES DE PARSAC-RIMONDEIX ET
DE GOUZON
DEPARTEMENT DE LA CREUSE

MAITRE D'OUVRAGE :



EREA INGENIERIE
10, place de la République
37190 Azay-le-Rideau
S.A.R.L. au capital de 50 000 €
SIRET 514 673 896 00031 - 514 673 896 RCS Tours

LEGENDE:



Déclaration des éléments nécessaires au calcul des impositions pour les demandes de permis de construire et permis d'aménager

Informations nécessaires en application de l'article R. 431-5 du code de l'urbanisme

Cette déclaration sert de base au calcul des impositions dont vous êtes éventuellement redevable au titre de votre projet. Remplissez soigneusement les cadres ci-dessous et n'oubliez pas de joindre le cas échéant les documents complémentaires figurant au cadre 4. Cela peut vous permettre de bénéficier d'impositions plus favorables. Conservez soigneusement les justificatifs afférents à vos déclarations. Ils pourront vous être demandés ultérieurement.

Cadre réservé à la mairie du lieu du projet

PC ou PA Dpt Commune Année N° de dossier

1 - Renseignements concernant les constructions ou les aménagements

1.1 - Les lignes ci-dessous doivent être **obligatoirement renseignées**, quelle que soit la nature de la construction

Surface taxable (1) totale **créée** de la ou des construction(s), hormis les surfaces de stationnement closes et couvertes (2bis) : **101,17** m²

Surface taxable créée des locaux clos et couverts (2 bis) à usage de stationnement : m²

1.2 - Destination des constructions et tableau des surfaces taxables (1)

1.2.1 - Création de locaux destinés à l'habitation

Dont :		Nombre de logements créés	Surfaces créées (1) hormis les surfaces de stationnement closes et couvertes (2 bis)	Surfaces créées pour le stationnement clos et couvert (2 bis)
Locaux à usage d'habitation principale et leurs annexes (2)	Ne bénéficiant pas de prêt aidé (3)			
	Bénéficiaire d'un PLAI ou LLTS (4)			
	Bénéficiaire d'un prêt à taux zéro plus (PTZ+) (5)			
	Bénéficiaire d'autres prêts aidés (PLUS, LES, PSLA, PLS, LLS) (6)			
Locaux à usage d'habitation secondaire et leurs annexes (2)				
Locaux à usage d'hébergement (7) et leurs annexes (2)	Ne bénéficiant pas de prêt aidé			
	Bénéficiaire d'un PLAI ou LLTS			
	Bénéficiaire d'autres prêts aidés			
Nombre total de logements créés				

1.2.2 - Extension (8) de l'habitation principale, création d'un bâtiment annexe à cette habitation ou d'un garage clos et couvert.

Pour la réalisation de ces travaux, bénéficiez-vous d'un prêt aidé (4)(5)(6) ?

Oui Non Si oui, lequel ?

Quelle est la surface taxable (1) existante conservée ?m². Quel est le nombre de logements existants ?.....

1.2.3 - Création ou extension de locaux non destinés à l'habitation

	Nombre créé	Surfaces créées (1) hormis les surfaces de stationnement closes et couvertes (2 bis)	Surfaces créées pour le stationnement clos et couvert (2 bis)
Nombre de commerces de détail dont la surface de vente est inférieure à 400 m ² (9)			
Total des surfaces créées, y compris les surfaces annexes			
Locaux industriels et leurs annexes		101,17	
Locaux artisanaux et leurs annexes			
Entrepôts et hangars faisant l'objet d'une exploitation commerciale et non ouverts au public (10)			

Dans les exploitations et coopératives agricoles :
Surfaces de plancher des serres de production, des locaux destinés à abriter les récoltes, héberger les animaux, ranger et entretenir le matériel agricole, des locaux de production et de stockage des produits à usage agricole, des locaux de transformation et de conditionnement des produits provenant de l'exploitation (11)

Dans les centres équestres :
Surfaces de plancher affectées aux seules activités équestres (11)

Surfaces créées

Parcs de stationnement couverts faisant l'objet d'une exploitation commerciale (12)

1.3 - Autres éléments **créés** soumis à la taxe d'aménagement

Nombre de places de stationnement non couvertes ou non closes (13) :

Superficie du bassin intérieur ou extérieur de la piscine : m².

Nombre d'emplacements de tentes, de caravanes et de résidences mobiles de loisirs :

Nombre d'emplacements pour les habitations légères de loisirs :

Nombre d'éoliennes dont la hauteur est supérieure à 12 m :

Superficie des panneaux photovoltaïques posés au sol : **38 081** m².

1.4 - Redevance d'archéologie préventive :

Veillez préciser la profondeur du(des) terrassement(s) nécessaire(s) à la réalisation de votre projet

au titre des locaux :

au titre de la piscine :

au titre des emplacements de stationnement :

au titre des emplacements de tentes, de caravanes et de résidences mobiles de loisirs :

au titre des emplacements pour les habitations légères de loisirs :

1.5 - Cas particuliers

Les travaux projetés sont-ils réalisés suite à des prescriptions résultant d'un Plan de Prévention des Risques naturels, technologiques ou miniers ? Oui Non

La construction projetée concerne-t-elle un immeuble classé parmi les monuments historiques ou inscrit à l'inventaire des monuments historiques ? Oui Non

2 - Versement pour sous-densité (VSD) (14)

Demandez à la mairie si un seuil minimal de densité (SMD) est institué dans le secteur de la commune où vous construisez.

Si oui, la superficie de la construction projetée est-elle égale ou supérieure au seuil minimal de densité (15) ? Oui Non

Dans le cas où la surface de plancher de votre projet est inférieure au seuil minimal de densité, indiquez ici :

La superficie de votre unité foncière : m².

La superficie de l'unité foncière effectivement constructible (16) : m²

La valeur du m² de terrain nu et libre : €/m²

Les surfaces de plancher des constructions existantes non destinées à être démolies (en m²) (17) : m²

Si vous avez bénéficié avant le dépôt de votre demande d'un rescrit fiscal (18), indiquez sa date :

3 - Pièces à joindre selon la nature ou la situation du projet :

Pièces	Nombre d'exemplaires à fournir
Si votre projet se situe dans une commune ayant instauré un seuil minimal de densité et si votre terrain est un lot de lotissement :	
<input type="checkbox"/> F1. Le certificat fourni par le lotisseur [Art. R. 442-11 2° alinéa du code de l'urbanisme]	1 exemplaire par dossier
Si votre projet se situe dans une commune ayant instauré un seuil minimal de densité et si vous avez bénéficié d'un rescrit fiscal :	
<input type="checkbox"/> F2. Le rescrit fiscal [article R. 331-23 du code de l'urbanisme]	1 exemplaire par dossier

Pièces	Nombre d'exemplaires à fournir
Si votre projet se situe dans une opéra WLRQ GälQW «U-W QDWLRQDO HW TXH YRXV SHQVH] E«Q«ÄFLHU GH Oäh[RQ«UDWLRQ SU«YXH ç OäDUWLFOH / r RS«UDWLRQ GälQW«U-W QDWLRQDO GX FRGH GH OäXUEDQLVPH	
<input type="checkbox"/>) /äDWWHVVDWLRQ GH OäDP«QDJHXU FHUWLÄDQW TXH FH GHUQLHU D U«DOLV« RX U«DOLVHUD OälQW«JUDOLW« GHV WUDYDX[PLV ç VD FKDUJH DUWLFOHV 5 HW 5	1 exemplaire par dossier
Si votre projet se situe dans XQ S«ULP ^a WUH GH SURMHW XUEDLQ SDUWHQDULDO HW TXH YRXV SHQVH] E«Q«ÄFLHU GH Oäh[RQ«UDWLRQ SU«YXH ç OäDUWLFOH / r SURMHW XUEDLQ SDUWHQDULDO GX FRGH GH OäXUEDQLVPH	
<input type="checkbox"/>) &RSLH GH OD FRQYHQWLRQ GH SURMHW XUEDLQ SDUWHQDULDO DUWLFOH 5 nisme)	1 exemplaire par dossier
6L YRXV IDLWHV XQH UHFRQVWUXFWLRQ VXLWH ç XQH GHVWUXFWLRQ RX VXLWH ç XQH G«PROLWLRQ RX VXLWH ç XQ VLQLVWUH HW TXH YRXV SHQVH] E«Q«ÄFLHU GH Oäh[RQ«UDWLRQ SU«YXH ç OäDUWLFOH / r GX FRGH GH OäXUEDQLVPH	
<input type="checkbox"/>) /D MXVWLÄFDWLRQ GH OD GDWH GH OD GHVWUXFWLRQ	1 exemplaire par dossier
<input type="checkbox"/>) En cas de sinistre, l'attestation de l'assureur, que les indemnités versées en réparation des dommages ne comprennent pas le montant des taxes d'urbanisme	1 exemplaire par dossier
6L YRWUH SURMHW DIIHFWH OH VRXV VRO HW TXH YRXV SHQVH] E«Q«ÄFLHU GH Oäh[RQ«UDWLRQ SU«YXH ç OäDUWLFOH /	GX FRGH GX
<input type="checkbox"/>) L'attestation de paiement d'une redevance d'archéologie préventive au titre de la réalisation d'un diagnostic suite une demande volontaire de fouilles, ou au titre de la loi du 1 ^{er} DR ½ W	1 exemplaire par dossier

5 - Autres renseignements

, QIRUPDWLRQV FRPSO«PHQWDLUHV HW MXVWLÄFDWLIV «YHQWXH] «DPPHQW OäDWWHVVDWLRQ EDQFDLUH DX SU-W ç WDX[]«UR délibéré l'exonération facultative correspondante) SRXYDQW YRXV SHUPHWWUH GH E«Q«ÄFLHU GälPSRVLWLRQV SOXV IDYRUDEOHV

Date

Nom et Signature du déclarant

PARC PHOTOVOLTAÏQUE DU BOIS DE PARSAC COMMUNES DE PARSAC-RIMONDEIX ET GOUZON

DÉLIBÉRATIONS DES CONSEILS MUNICIPAUX DE PARSAC-RIMONDEIX ET GOUZON

PERMIS DE CONSTRUIRE

SIGNATURE:


matthias schweissheim architecture
23 rue Hoche 93500 Pantin
tél. +33 6 47 86 79 14 // email. msa@msarchi.net
siret. 424 643 613 00030 // croif n° S18674


PARC PHOTOVOLTAÏQUE DU BOIS DE PARSAC

COMMUNES DE PARSAC-RIMONDEIX ET
DE GOUZON
DEPARTEMENT DE LA CREUSE

MAITRE D'OUVRAGE :



EREA INGENIERIE
10, place de la République
37190 Azay-le-Rideau
S.A.R.L. au capital de 50 000 €
SIRET 514 673 896 00031 - 514 673 896 RCS Tours

LEGENDE:

DELIBERATION DU CONSEIL MUNICIPAL**N° : 2019 - 28**

L'an deux mil dix-neuf
Le mardi 04 juin
A 20 heures
Le Conseil Municipal de la commune de Parsac-Rimondeix, dûment convoqué le 27 mai 2019 s'est réuni en session ordinaire, à la Mairie sous la présidence de M. François RIVA, Maire.

Nombre de conseillers :

En exercice : 21

Présents : 11

Absents : 10

Pouvoirs : 2

Votants : 13

Secrétaire de séance :

M. A. LACAN

Présents :

M. F. RIVA, Maire, M. LEROY, 1^{er} adjoint, les adjoints, M. D. CARDINAUD, Mme B. DERRIEN, M. A. MOUILLERAT, M. S. JANNOT, Maire délégué
Mmes I. COBBEN, J. RAYMOND, et MM. G. DA COSTA, H. HERIN, A. LACAN, A. PARBAILE

Absents :

M. S. DANTON (pouvoir à M. JANNOT)
Mmes M. BUSSIERE (pouvoir à M. CARDINAUD, A. BEZON, M-C DUFFOSSEZ, A. ROUDIER et MM. C. CHARBONNIER, G. LAMONNERIE, J-Y LECOUFFLET,

M. Georges DA COSTA, arrivé à 20 h 35 n'a pas participé au vote de cette délibération.

OBJET :

**PROJET DE CENTRALE PHOTOVOLTAÏQUE
PORTE PAR LA SOCIETE « EREA INGENIERIE »**

ANNULE ET REMPLACE LA DELIBERATION N°2018-10

M. le Maire rappelle à l'assemblée que lors de sa séance du 8 mars 2018, le Conseil Municipal avait adopté à l'unanimité la délibération motivée N° 2018-10 portant sur deux projets de centrale solaire photovoltaïque portés par la société « Erea Ingenierie » basée à Azay le Rideau (Indre et Loire).

M. le Maire explique à l'assemblée que le projet a évolué. Le projet reprend un ancien projet élaboré par la société « Sun-in-France » qui a été abandonné par cette société.

M. le Maire rappelle que lors de la séance du Conseil Municipal du 25 avril 2016, l'assemblée avait voté favorablement la délibération N° 2016-45, dans laquelle il apparaissait que la parcelle ZK16, concernée par le projet, était d'un intérêt très médiocre avec une valeur agronomique voisine de zéro.

En outre, le 22 avril 2016, la CDPENAF avait émis un avis préliminaire favorable sous réserve que l'entretien du site soit dévolu à des ovins.

M. le Maire demande au Conseil Municipal de se prononcer sur ce projet.

Après en avoir délibéré, le Conseil Municipal, à l'unanimité :

- ⇒ Constate que le projet présenté par M. le Maire est en parfaite adéquation avec les préoccupations en matière de développement durable de la commune, avec la loi de transition énergétique de 2013 et des décrets d'applications de 2015,
 - ⇒ Remarque que sa mise en œuvre induira pour la commune un surcroît d'activités tant dans leur phase d'élaboration (études environnementales, bornage, contrat de bail...) que dans leur phase de construction (préparation des sites, clôtures, terrassements et plus généralement travaux de génie civil) et enfin dans sa phase d'exploitation (maintenance électrique, sécurisation et surveillance, entretien des abords, des espaces verts, des locaux techniques, des panneaux photovoltaïques...).
- La création de ces centrales solaires est donc de nature à soutenir l'emploi dans la commune et donc de maintenir voire augmenter la population.
- ⇒ Note que ce projet ne porte pas atteinte à la sauvegarde des espaces naturels et des paysages ni à la salubrité et à la sécurité publique ; l'entreprise s'engageant par ailleurs à respecter les préconisations de la CDPENAF pour le 1^{er} projet.
 - ⇒ Note que ce projet aura des retombées financières pour les collectivités (Commune, Communauté de Communes, Département et Région) au titre de l'IFER, de la CFE et de la CVAE dont le chiffrage n'est pour l'instant qu'approximatif mais fort appréciable,

⇒ Constate que les coûts pour la commune sont nuls (participation aux réseaux),

En conséquence, le Conseil Municipal, à l'unanimité :

- ⇒ Approuve et soutient à l'unanimité ce projet d'implantation de centrale solaire,
- ⇒ Demande instamment que la demande de permis de construire soit instruite favorablement ; le projet n'étant pas contraire aux objectifs généraux fixés par l'article L111-3, L111-4 et L111-5 du code de l'urbanisme,
- ⇒ Donne pouvoir à M. le maire pour que ce projet arrive à son terme.

Votants : 13

Pour : 13

Contre : 0

Abstentions : 0


Transmis en Préfecture le : 07 juin 2019

Affiché le : 07 juin 2019

Le Maire

François RIVA





PARC PHOTOVOLTAÏQUE DU BOIS DE PARSAC COMMUNES DE PARSAC-RIMONDEIX ET GOUZON

PC1. PLANS DE SITUATION DU TERRAIN

PERMIS DE CONSTRUIRE

SIGNATURE:


msa
matthias schweissheim architecture
23 rue Hoche 93500 Pantin
tél. +33 6 47 86 79 14 // email. msa@msarchi.net
siret. 424 643 613 00030 // craf n° S18674

PARC PHOTOVOLTAÏQUE DU BOIS DE PARSAC

COMMUNES DE PARSAC-RIMONDEIX ET
DE GOUZON
DEPARTEMENT DE LA CREUSE

MAITRE D'OUVRAGE :


ereaa
INGENIERIE
EREAA INGENIERIE
10, place de la République
37190 Azay-le-Rideau
S.A.R.L. au capital de 50 000 €
SIRET 514 673 896 00031 - 514 673 896 RCS Tours

LEGENDE:

Blank area for the legend.

Blank area for the legend.

PERMIS DE CONSTRUIRE

SIGNATURE:

msa
matthias schweissheim architecture
23 rue Hoche 93500 Pantin
tél. +33 6 47 86 79 14 // email. msa@msarchi.net
siret. 424 643 613 00030 // croif n° S18674



PARC PHOTOVOLTAÏQUE DU BOIS DE PARSAC

COMMUNES DE PARSAC-RIMONDEIX ET
DE GOUZON
DEPARTEMENT DE LA CREUSE

MAITRE D'OUVRAGE :



EREA
INGENIERIE
10, place de la République
37190 Azay-le-Rideau
S.A.R.L. au capital de 50 000 €
SIRET 514 673 896 00031 - 514 673 896 RCS Tours

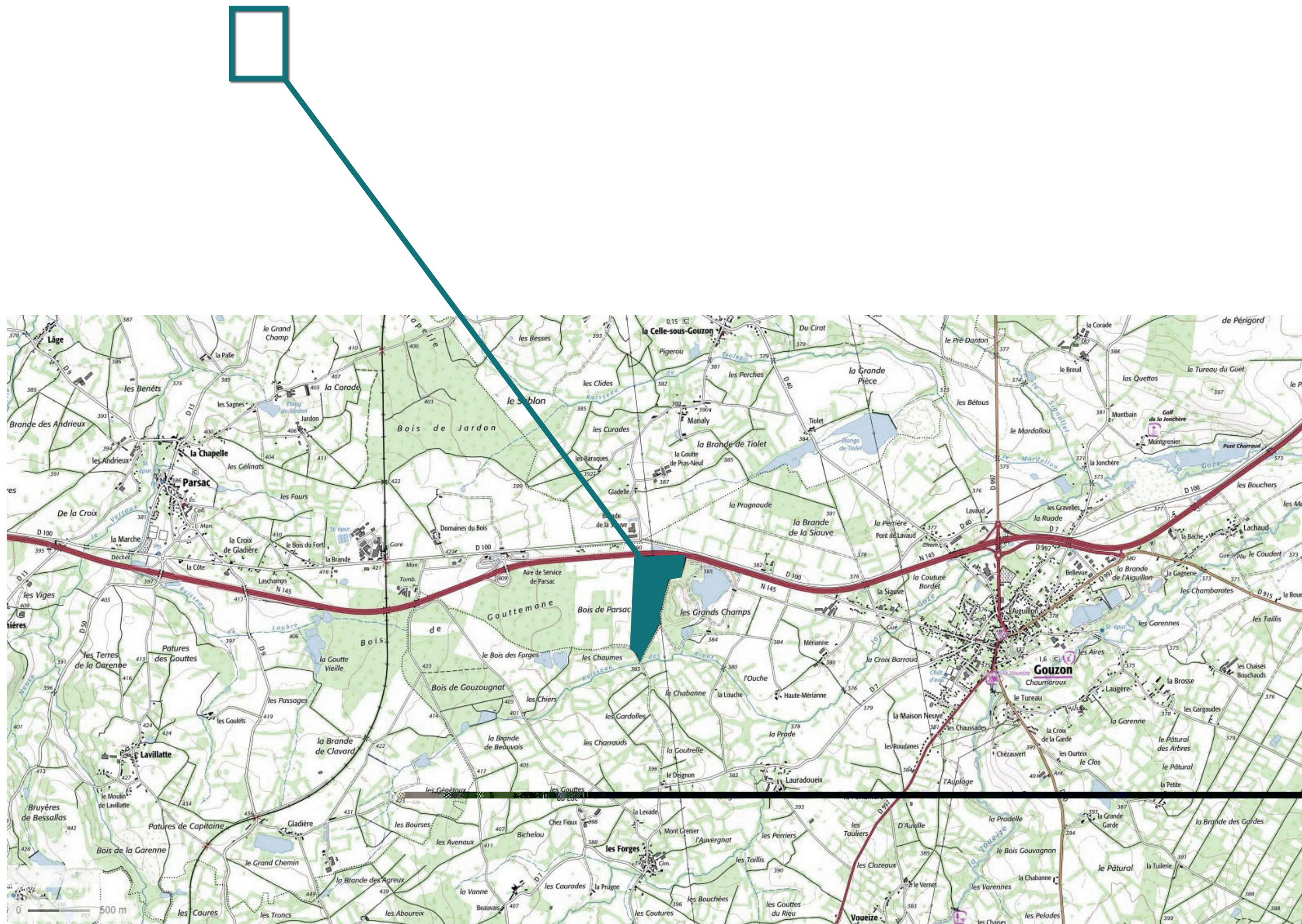
LEGENDE:



CARTE DE SITUATION

PC1

PAGE 20 / 62





PERMIS DE CONSTRUIRE

SIGNATURE:

PARC PHOTOVOLTAÏQUE DU BOIS DE PARSAC

COMMUNES DE PARSAC-RIMONDEIX ET
DE GOUZON
DEPARTEMENT DE LA CREUSE










MAITRE D'OUVRAGE :

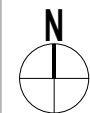


EREA INGENIERIE

10, place de la République
37190 Azay-le-Rideau
S.A.R.L. au capital de 50 000 €
SIRET 514 673 896 00031 - 514 673 896 RCS Tours

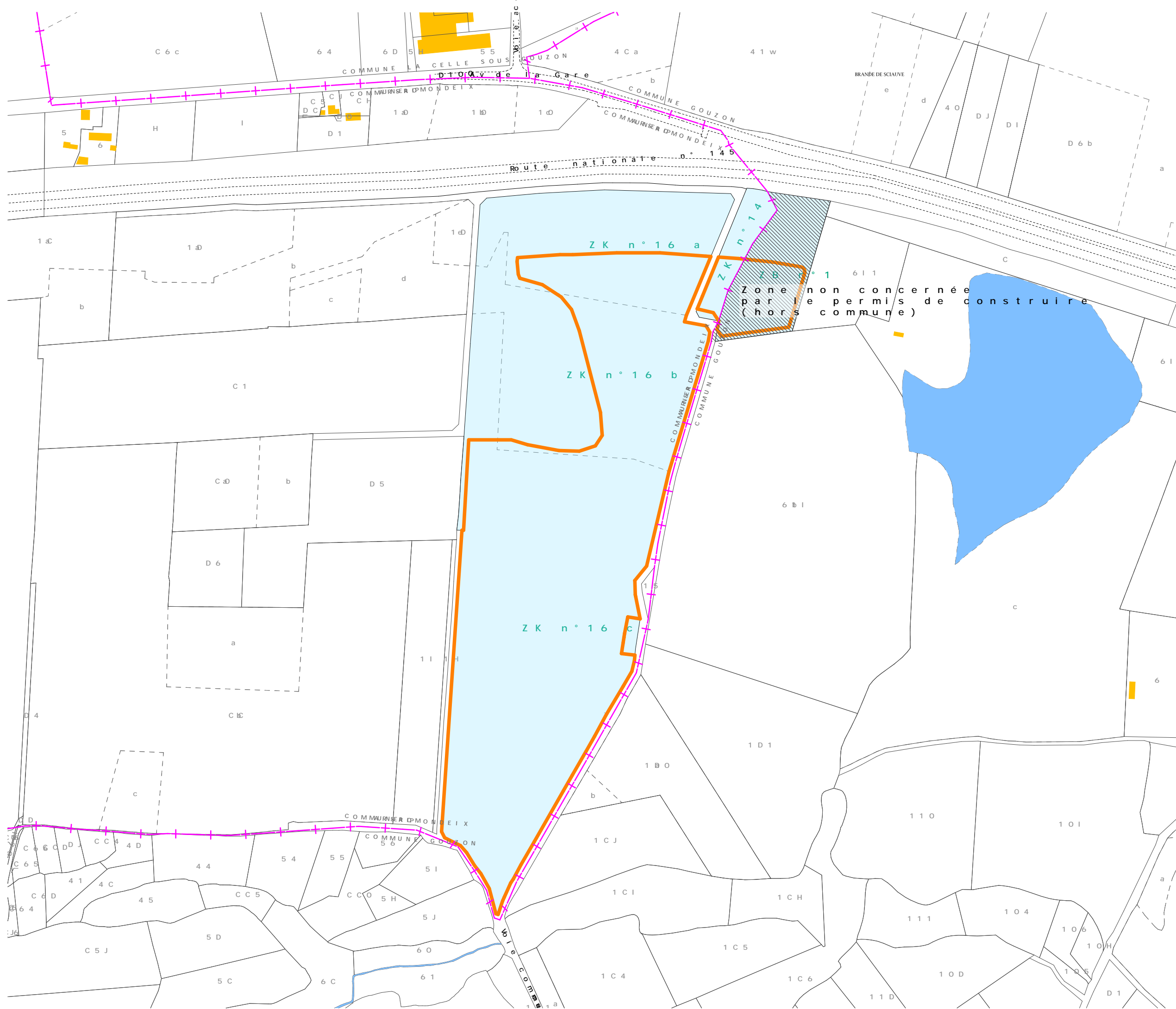
LEGENDE:

-  Table photovoltaïque (320Wc)
-  Local électrique ou transformateur
-  Poste électrique
-  Chemin d'exploitation avec aire de retournement
-  Piste extérieure à créer
-  Sâche incendie
-  Clôture à mailles rigides avec passage pour petite vaine et entrée
-  Limites parcellaires
-  Limite de commune



Echelle 1/4000 au format A3





PERMIS DE CONSTRUIRE

SIGNATURE:

msa
 matthias schweissheim architecture
 23 rue Hoche 93500 Pantin
 tél. +33 6 47 86 79 14 // email. msa@msarchi.net
 siren. 424 643 613 00030 // crafif n° S18674

M. Schweissheim

**PARC PHOTOVOLTAÏQUE
 DU BOIS DE PARSAC**

COMMUNES DE PARSAC-RIMONDEIX ET
 DE GOUZON
 DEPARTEMENT DE LA CREUSE

MAITRE D'OUVRAGE :

erea
 INGENIERIE
 EREA INGENIERIE
 10, place de la République
 37190 Azay-le-Rideau
 S.A.R.L. au capital de 50 000 €
 SIRET 514 673 896 00031 - 514 673 896 RCS Tours

LEGENDE:

- Parcelle d'implantation du projet photovoltaïque
- Zone d'implantation du projet photovoltaïque
- Limites communales
- Points d'eau
- Sûreté
- Limites parcellaires
- RU n° CEF

N

Echelle 1/4000 au format A3

0 80 160m

PLAN CADASTRAL

PC1 PAGE 22 / 62

PARC PHOTOVOLTAÏQUE DU BOIS DE PARSAC COMMUNES DE PARSAC-RIMONDEIX ET GOUZON

PC2. PLANS DE MASSE AU 1/2500ÈME

PERMIS DE CONSTRUIRE

SIGNATURE:


msa
matthias schweissheim architecture
23 rue Hoche 93500 Pantin
tél. +33 6 47 86 79 14 // email. msa@msarchi.net
siret. 424 643 613 00030 // croif n° S18674

PARC PHOTOVOLTAÏQUE DU BOIS DE PARSAC

COMMUNES DE PARSAC-RIMONDEIX ET
DE GOUZON
DEPARTEMENT DE LA CREUSE

MAITRE D'OUVRAGE :



EREA INGENIERIE
10, place de la République
37190 Azay-le-Rideau
S.A.R.L. au capital de 50 000 €
SIRET 514 673 896 00031 - 514 673 896 RCS Tours

LEGENDE:

Empty legend box for the plan.

Empty box for additional information or notes.

PERMIS DE CONSTRUIRE

SIGNATURE:

msa
matthias schweissheim architecture
23 rue Hoche 93500 Pantin
tél. +33 6 47 86 79 14 // email. msa@msarchi.net
siret. 424 643 613 00030 // craf n° S18674



PARC PHOTOVOLTAÏQUE DU BOIS DE PARSAC

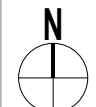
COMMUNES DE PARSAC-RIMONDEIX ET
DE GOUZON
DEPARTEMENT DE LA CREUSE

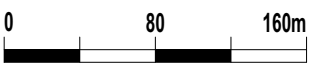
MAITRE D'OUVRAGE :

erea
INGENIERIE
ERA INGENIERIE
10, place de la République
37190 Azay-le-Rideau
S.A.R.L. au capital de 50 000 €
SIRET 514 673 896 00031 - 514 673 896 RCS Tours

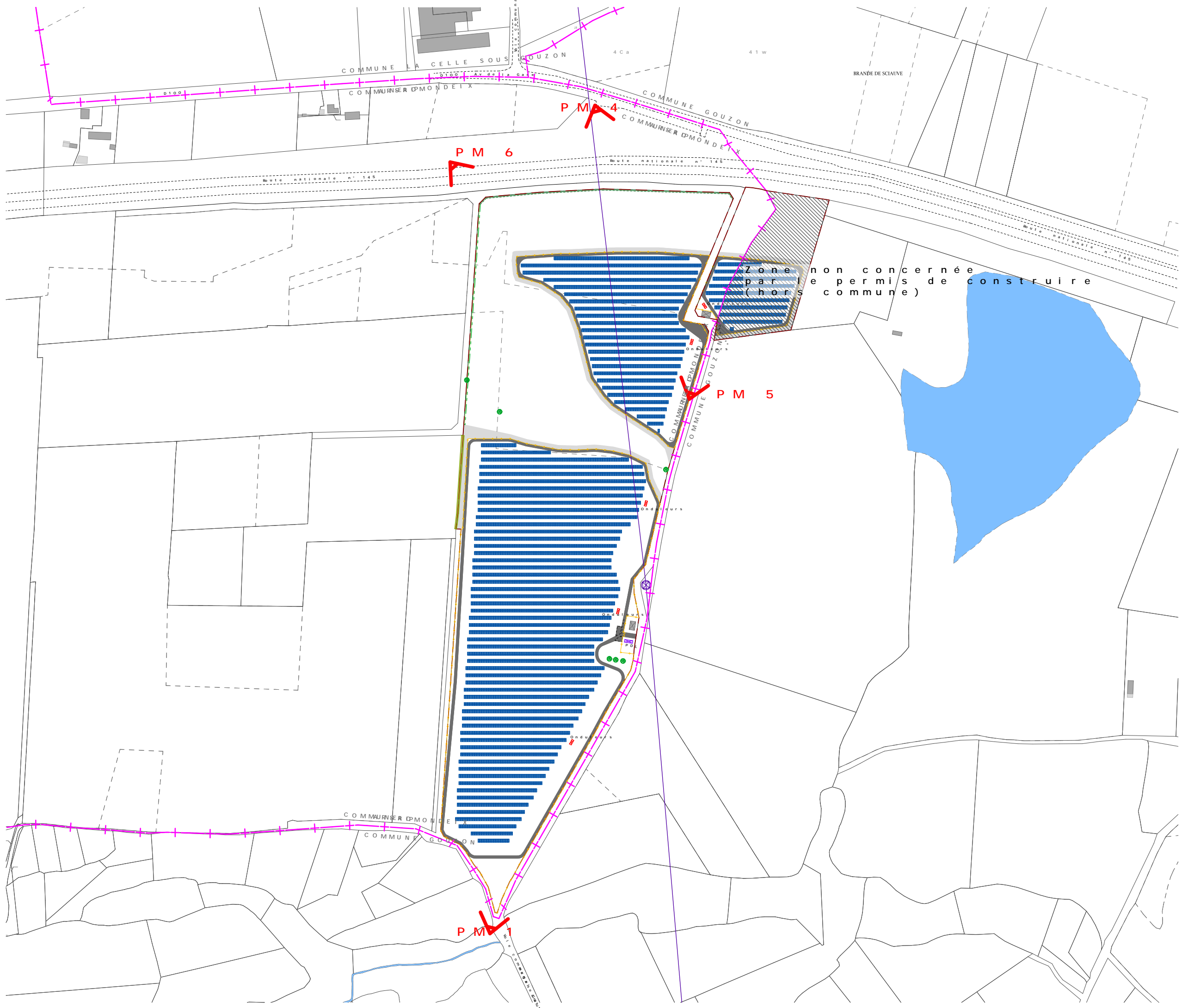
LEGENDE:

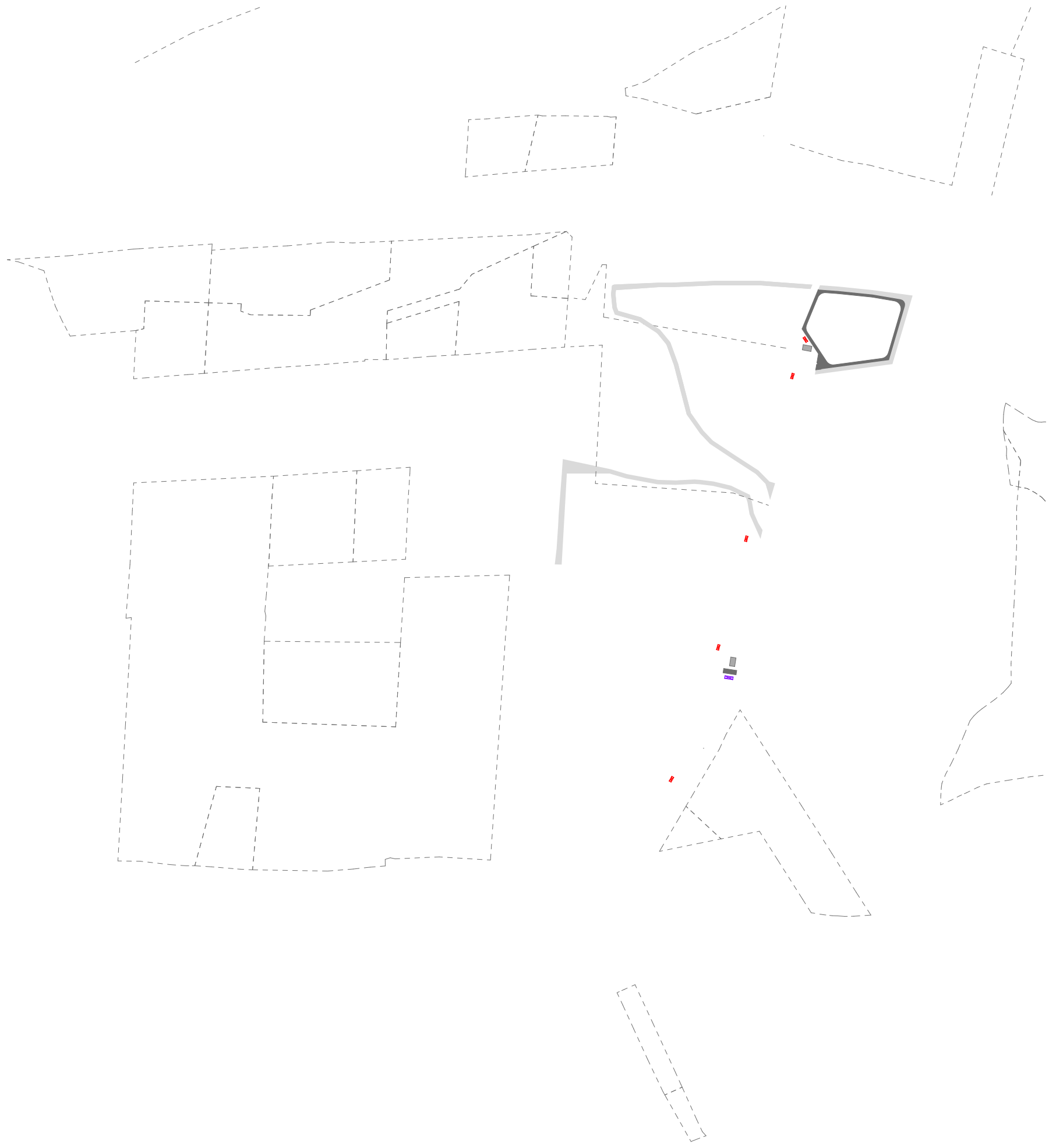
- Table photovoltaïque (320Wc)
- Local électrique pour le transformateur
- Route électrique
- Chemin d'exploitation avec aire de retournement
- Piste extérieure à créer
- Bache incendie
- Clôture à mailles rigides avec passage pour petite vaine et entrée
- Plantations linéaires
- Plantations quinconce
- Haie à conserver
- Arbres conservés, hauteur 8-10m
- ZIP
- Ligne électrique HTB avec pylône
- Limites parcellaires
- Limite de commune
- Points d'eau
- Bâtiments existants

  Point de vue photomontages

Echelle 1/4000 au format A3


PLAN DE MASSE PHASE EXPLOITATION





PERMIS DE CONSTRUIRE

SIGNATURE:

PARC PHOTOVOLTAÏQUE DU BOIS DE PARSAC

COMMUNES DE PARSAC-RIMONDEIX ET
DE GOUZON
DEPARTEMENT DE LA CREUSE

MAITRE D'OUVRAGE :



EREA INGENIERIE
10, place de la République
37190 Azay-le-Rideau
S.A.R.L. au capital de 50 000 €
SIRET 514 673 896 00031 - 514 673 896 RCS Tours

LEGENDE:



PERMIS DE CONSTRUIRE

SIGNATURE:

PARC PHOTOVOLTAÏQUE DU BOIS DE PARSAC

COMMUNES DE PARSAC-RIMONDEIX ET
DE GOUZON
DEPARTEMENT DE LA CREUSE

MAITRE D'OUVRAGE :



EREA INGENIERIE
10, place de la République
37190 Azay-le-Rideau
S.A.R.L. au capital de 50 000 €
SIRET 514 673 896 00031 - 514 673 896 RCS Tours

LEGENDE:

PERMIS DE CONSTRUIRE

SIGNATURE:

PARC PHOTOVOLTAÏQUE DU BOIS DE PARSAC



















COMMUNES DE PARSAC-RIMONDEIX ET
DE GOUZON
DEPARTEMENT DE LA CREUSE

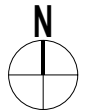
MAITRE D'OUVRAGE :



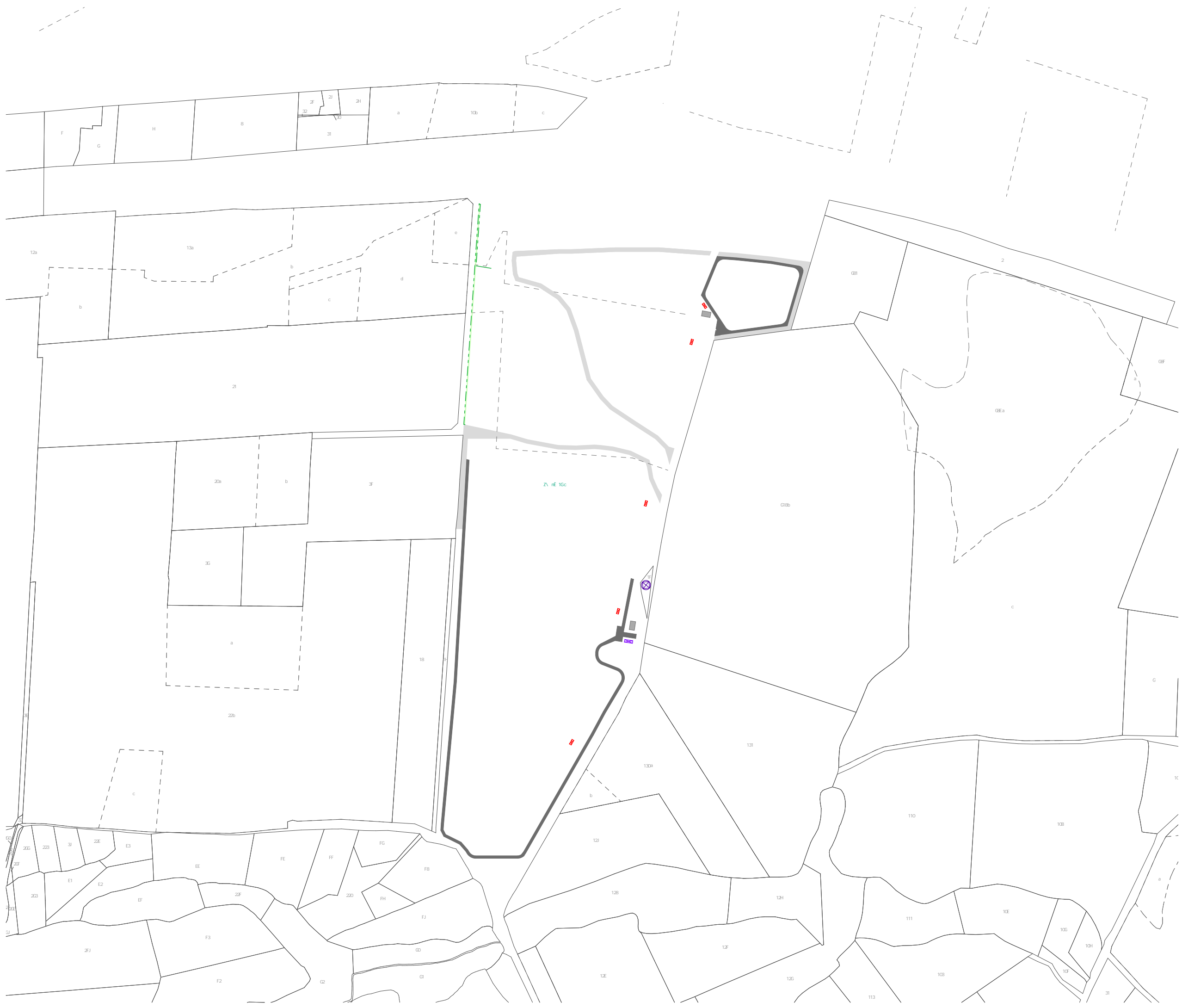
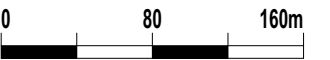
EREA INGENIERIE
10, place de la République
37190 Azay-le-Rideau
S.A.R.L. au capital de 50 000 €
SIRET 514 673 896 00031 - 514 673 896 RCS Tours

LEGENDE:

-  Table photovoltaïque (320Wc)
-  Local électrique
-  Poste électrique
-  Chemin d'exploitation avec aire de retournement
-  Piste extérieure à créer
-  Bache incendie
-  Ligne électrique HTB avec pylône
-  Passage pour petite vaine et entrée
-  Plantations linéaires
-  Plantations quinconce
-  Haie à conserver
-  Arbres conservés, hauteur 8-10m
-  ZIP
-  Ligne électrique HTB avec pylône
-  Limites parcellaires
-  Limite de commune
-  Points d'eau
-  Bâtiments existants



Echelle 1/4000 au format A3



PARC PHOTOVOLTAÏQUE DU BOIS DE PARSAC COMMUNES DE PARSAC-RIMONDEIX ET GOUZON

PC2. EMPRISES AU 1/1000ÈME ET 1/500ÈME

PERMIS DE CONSTRUIRE

SIGNATURE:


msa
matthias schweissheim architecture
23 rue Hoche 93500 Pantin
tél. +33 6 47 86 79 14 // email. msa@msarchi.net
siret. 424 643 613 00030 // croif n° S18674

PARC PHOTOVOLTAÏQUE DU BOIS DE PARSAC

COMMUNES DE PARSAC-RIMONDEIX ET
DE GOUZON
DEPARTEMENT DE LA CREUSE

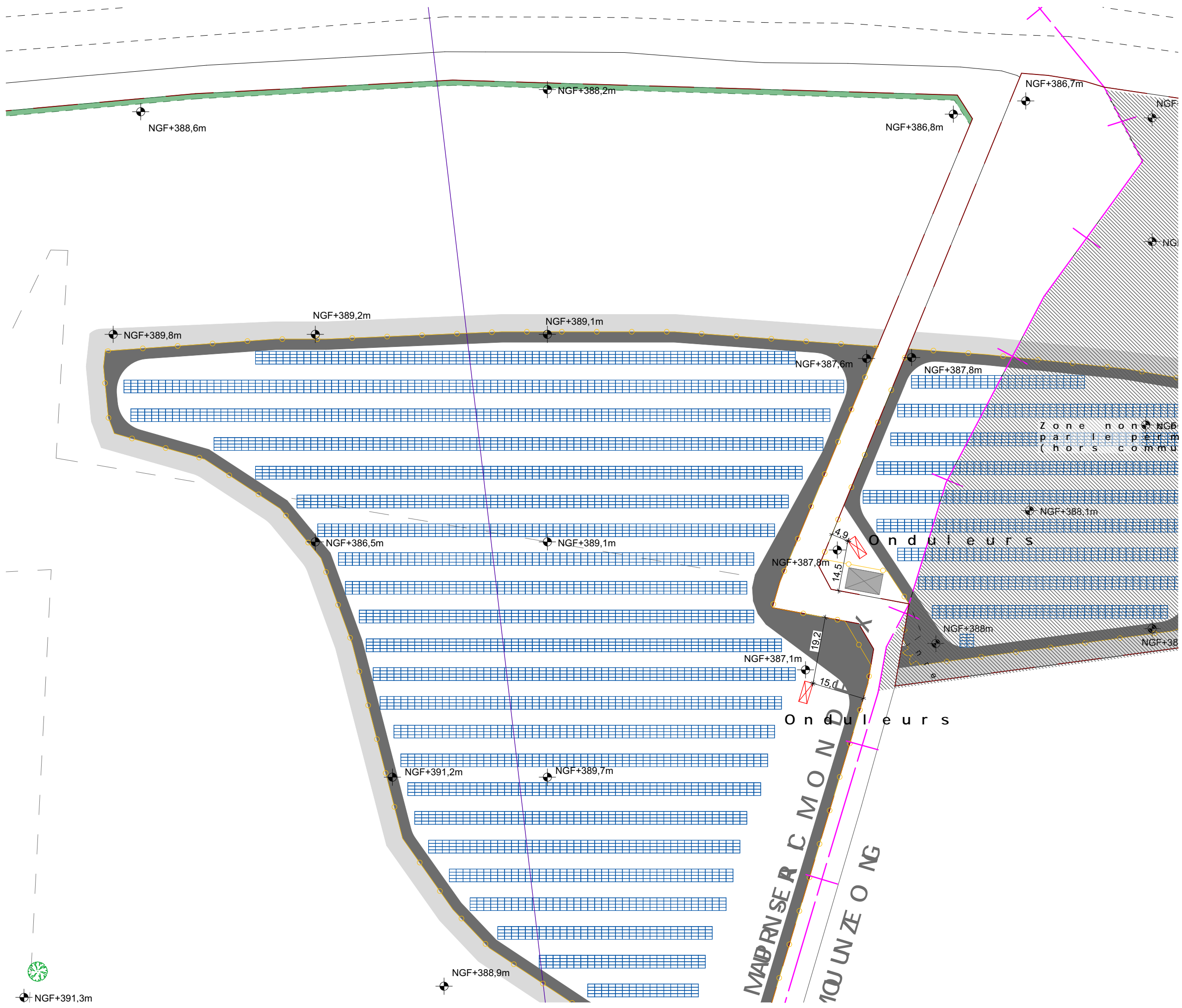
MAITRE D'OUVRAGE :


ereaa
INGENIERIE
EREA INGENIERIE
10, place de la République
37190 Azay-le-Rideau
S.A.R.L. au capital de 50 000 €
SIRET 514 673 896 00031 - 514 673 896 RCS Tours

LEGENDE:

Blank area for the legend.

Blank area for the legend.



PERMIS DE CONSTRUIRE

SIGNATURE:

msa
 matthias schweissheim architecture
 23 rue Hoche 93500 Pantin
 tél. +33 6 47 86 79 14 // email. msa@msarchi.net
 siren. 424 643 613 00030 // croif n° S18674

**PARC PHOTOVOLTAÏQUE
 DU BOIS DE PARSAC**
 COMMUNES DE PARSAC-RIMONDEIX ET
 DE GOUZON
 DEPARTEMENT DE LA CREUSE
 MAITRE D'OUVRAGE :

erea
 INGENIERIE
 EREA INGENIERIE
 10, place de la République
 37190 Azay-le-Rideau
 S.A.R.L. au capital de 50 000 €
 SIRET 514 673 896 00031 - 514 673 896 RCS Tours

LEGENDE:

- Zone non cadastrée (hors commune)
- Poste local de transformation
- Poste de transformation
- Chemin d'exploitation avec aire de retour
- Piste extérieure à créer
- Bache incendie
- Clôture à mailles rigides avec passage pour petite vaine et entrée
- Plantations linéaires
- Plantations quinconce
- Haie à conserver
- Arbres conservés, hauteur 8-10m
- ZIP
- Ligne électrique HTB avec pylône
- Limites parcellaires
- Limite de commune
- Points d'eau
- Bâtiments existants

N

Echelle 1/1000 au format A3

EMPRISE 1

PERMIS DE CONSTRUIRE

SIGNATURE:

msa
 matthias schweissheim architecture
 23 rue Hoche 93500 Pantin
 tél. +33 6 47 86 79 14 // email. msa@msarchi.net
 siren. 424 643 613 00030 // croif n° S18674



PARC PHOTOVOLTAÏQUE DU BOIS DE PARSAC


















COMMUNES DE PARSAC-RIMONDEIX ET
DE GOUZON
DEPARTEMENT DE LA CREUSE

MAITRE D'OUVRAGE :



EREA INGENIERIE
 10, place de la République
 37190 Azay-le-Rideau
 S.A.R.L. au capital de 50 000 €
 SIRET 514 673 896 00031 - 514 673 896 RCS Tours

LEGENDE:

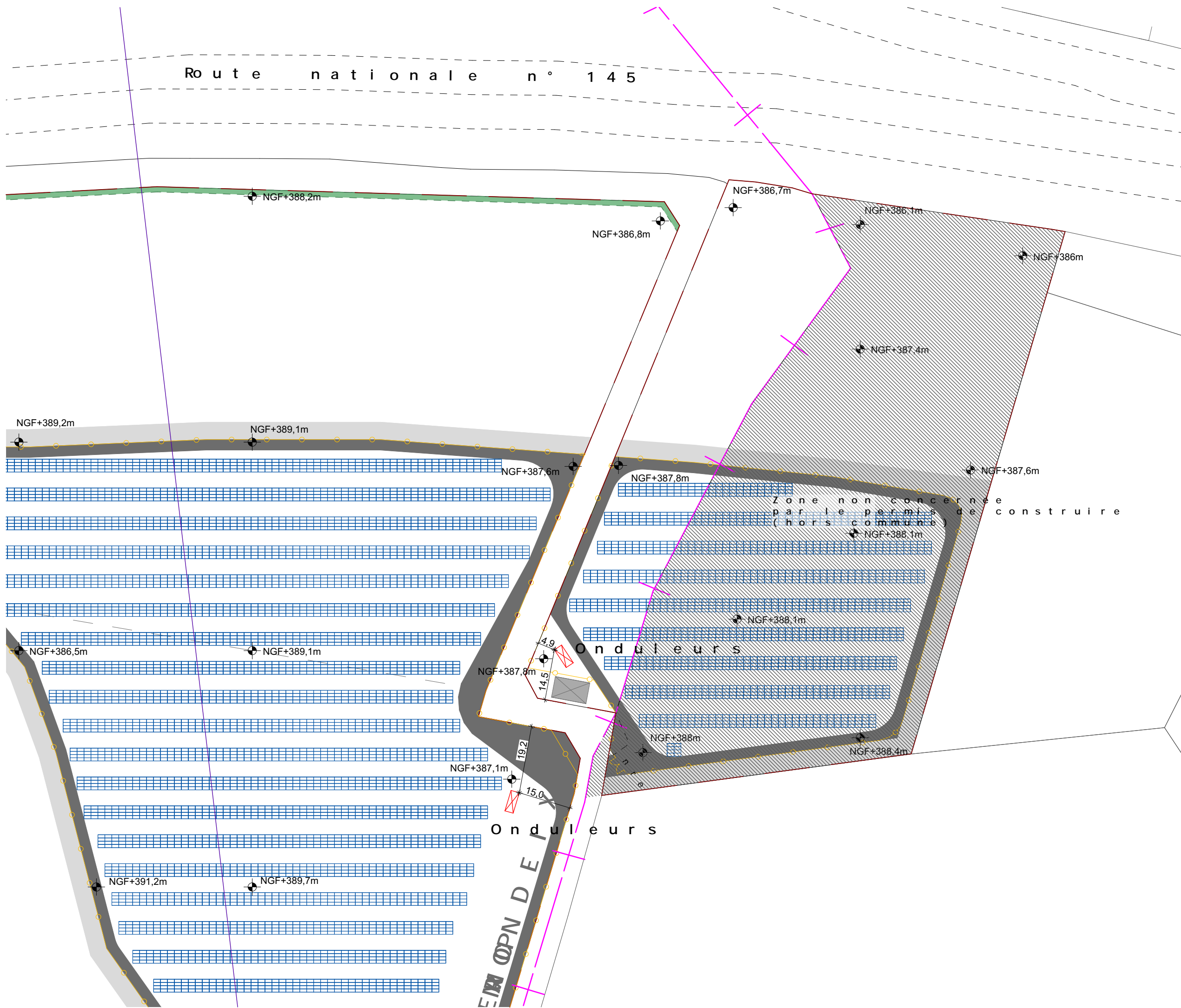
-  Table photovoltaïque (320Wc)
-  Local électrique onduleur transformateur
-  Délimitation
-  Chemin d'exploitation avec aire de retournement
-  Piste extérieure à créer
-  Bache incendie
-  Clôture à mailles rigides avec passage pour petite vaine et entrée
-  Plantations linéaires
-  Plantations quinconce
-  Haie à conserver
-  Arbres conservés, hauteur 8-10m
-  ZIP
-  Ligne électrique HTB avec pylône
-  Limites parcellaires
-  Limite de commune
-  Points d'eau
-  Bâtiments existants



Echelle 1/1000 au format A3
 0 20 40m

EMPRISE 2

PC2





PERMIS DE CONSTRUIRE

SIGNATURE:

**PARC PHOTOVOLTAÏQUE
DU BOIS DE PARSAC**
COMMUNES DE PARSAC-RIMONDEIX ET
DE GOUZON
DEPARTEMENT DE LA CREUSE

MAITRE D'OUVRAGE :



EREA INGENIERIE
10, place de la République
37190 Azay-le-Rideau
S.A.R.L. au capital de 50 000 €
SIRET 514 673 896 00031 - 514 673 896 RCS Tours

LEGENDE:



PERMIS DE CONSTRUIRE

SIGNATURE:

msa
 matthias schweissheim architecture
 23 rue Hoche 93500 Pantin
 tél. +33 6 47 86 79 14 // email. msa@msarchi.net
 sirt. 424 643 613 00030 // croif n° S18674



PARC PHOTOVOLTAÏQUE DU BOIS DE PARSAC


















COMMUNES DE PARSAC-RIMONDEIX ET
DE GOUZON
DEPARTEMENT DE LA CREUSE

MAITRE D'OUVRAGE :

erea
INGENIERIE

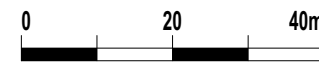
EREA INGENIERIE
 10, place de la République
 37190 Azay-le-Rideau
 S.A.R.L. au capital de 50 000 €
 SIRET 514 673 896 00031 - 514 673 896 RCS Tours

LEGENDE:

-  Table photovoltaïque (320Wc)
-  Local électrique
-  Poste électrique
-  Chemin d'exploitation avec aire de retournement
-  Piste extérieure à créer
-  Bache incendie
-  Clôture à mailles rigides avec passage pour petite vaine et entrée
-  Plantations linéaires
-  Plantations quinconce
-  Haie à conserver
-  Arbres conservés, hauteur 8-10m
-  ZIP
-  Ligne électrique HTB avec pylône
-  Limites parcelaires
-  Limite de commune
-  Points d'eau
-  Bâtiments existants

N

Echelle 1/1000 au format A3



EMPRISE 4



PERMIS DE CONSTRUIRE

SIGNATURE:

msa
 matthias schweissheim architecture
 23 rue Hoche 93500 Pantin
 tél. +33 6 47 86 79 14 // email. msa@msarchi.net
 siren. 424 643 613 00030 // croif n° S18674

**PARC PHOTOVOLTAÏQUE
DU BOIS DE PARSAC**

COMMUNES DE PARSAC-RIMONDEIX ET
DE GOUZON
DEPARTEMENT DE LA CREUSE

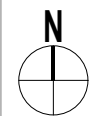
MAITRE D'OUVRAGE :

erea
INGENIERIE

EREA INGENIERIE
 10, place de la République
 37190 Azay-le-Rideau
 S.A.R.L. au capital de 50 000 €
 SIRET 514 673 896 00031 - 514 673 896 RCS Tours

LEGENDE:

- Table photovoltaïque (320Wc)
- local électrique
- limite de commune
- Bache incendie
- Clôture à mailles rigides avec passage pour petite vaine et entrée
- Plantations linéaires
- Plantations quinconce
- Haie à conserver
- Arbres conservés, hauteur 8-10m
- ZIP
- Ligne électrique HTB avec pylône
- Limites parcellaires
- Limite de commune
- Points d'eau
- Bâtiments existants



Echelle 1/1000 au format A3



EMPRISE 5

PC2

PERMIS DE CONSTRUIRE

SIGNATURE:

msa
 matthias schweissheim architecture
 23 rue Hoche 93500 Pantin
 tél. +33 6 47 86 79 14 // email. msa@msarchi.net
 sirt. 024 643 613 00030 // croif n° S18674



**PARC PHOTOVOLTAÏQUE
DU BOIS DE PARSAC**


















COMMUNES DE PARSAC-RIMONDEIX ET
DE GOUZON
DEPARTEMENT DE LA CREUSE

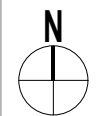
MAITRE D'OUVRAGE :



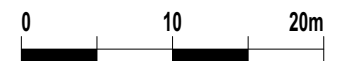
EREA INGENIERIE
 10, place de la République
 37190 Azay-le-Rideau
 S.A.R.L. au capital de 50 000 €
 SIRET 514 673 896 00031 - 514 673 896 RCS Tours

LEGENDE:

-  Table photovoltaïque (320Wc)
-  local électrique transformateur
-  potelet radio
-  Chemin d'exploitation avec a re e retourne t
-  Piste extérieure à créer
-  Bache incendie
-  Clôture à mailles rigides avec passage pour petite vauve et entrée
-  Plantations linéaires
-  Plantations quinconce
-  Haie à conserver
-  Arbres conservés, hauteur 8-10m
-  ZIP
-  Ligne électrique HTB avec pylône
-  Limites parcellaires
-  Limite de commune
-  Points d'eau
-  Bû timents existants

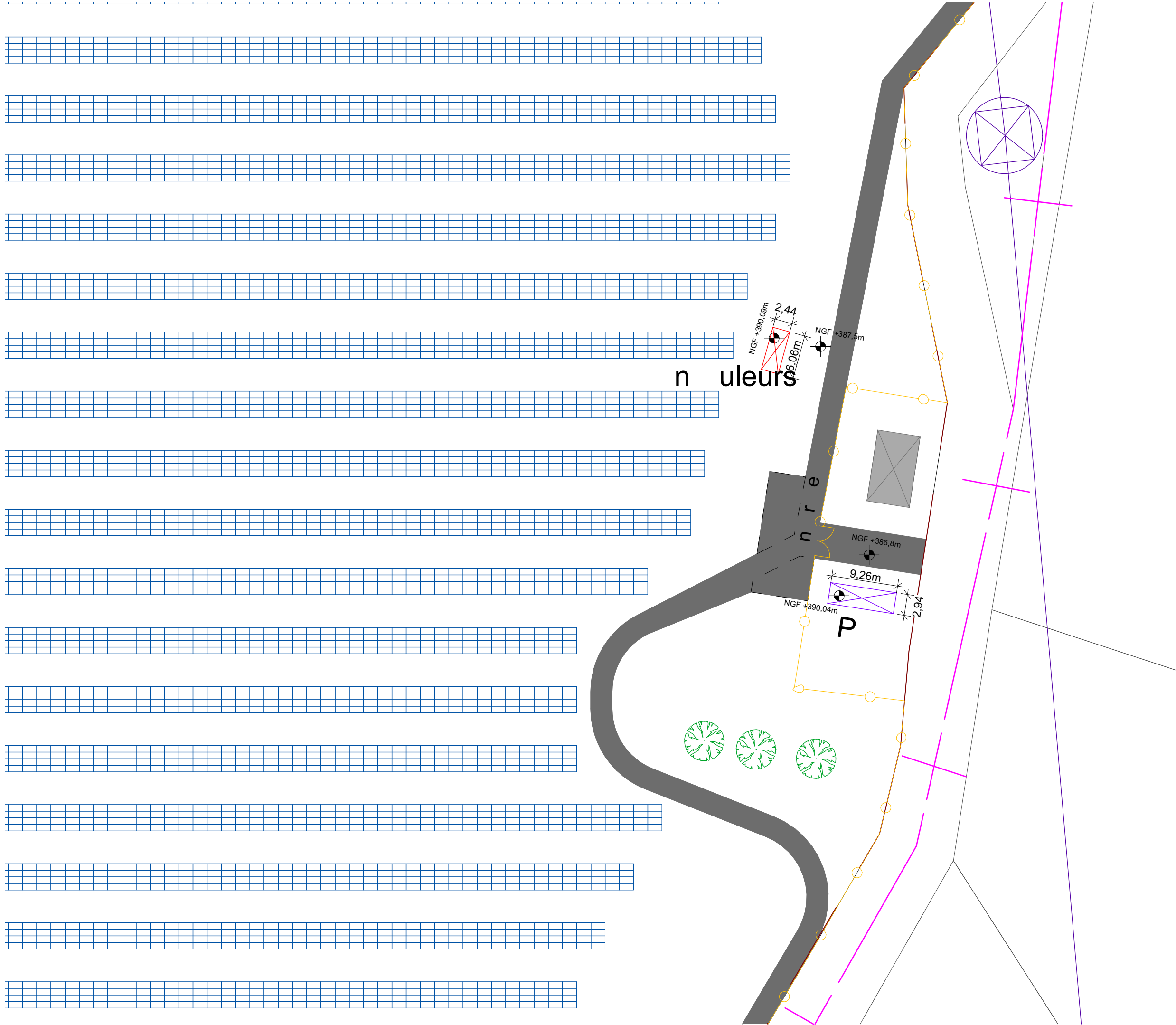


Echelle 1/500 au format A3



EMPRISE 6

PC2



PERMIS DE CONSTRUIRE

SIGNATURE:

msa
matthias schweissheim architecture
23 rue Hoche 93500 Pantin
tél. +33 6 47 86 79 14 // email. msa@msarchi.net
siret. 424 643 613 00030 // croif n° S18674



PARC PHOTOVOLTAÏQUE DU BOIS DE PARSAC

COMMUNES DE PARSAC-RIMONDEIX ET
DE GOUZON
DEPARTEMENT DE LA CREUSE

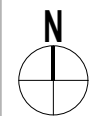
MAITRE D'OUVRAGE :



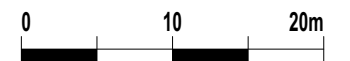
EREA INGENIERIE
10, place de la République
37190 Azay-le-Rideau
S.A.R.L. au capital de 50 000 €
SIRET 514 673 896 00031 - 514 673 896 RCS Tours

LEGENDE:

- Table photovoltaïque (320Wc)
- Local électrique
- Local transformateur
- Route
- Chemin d'exploitation avec aire de retournement
- Piste extérieure à créer
- Bache incendie
- Clôture à mailles rigides avec passage pour petite vaine et entrée
- Plantations linéaires
- Plantations quinconce
- Haie à conserver
- Arbres conservés, hauteur 8-10m
- ZIP
- Ligne électrique HTB avec pylône
- Limites parcellaires
- Limite de commune
- Points d'eau
- Bâtiments existants




Echelle 1/500 au format A3



EMPRISE 7

PC2



PERMIS DE CONSTRUIRE

SIGNATURE:

Blank area for signature.

PARC PHOTOVOLTAÏQUE DU BOIS DE PARSAC

COMMUNES DE PARSAC-RIMONDEIX ET
DE GOUZON
DEPARTEMENT DE LA CREUSE

MAITRE D'OUVRAGE :



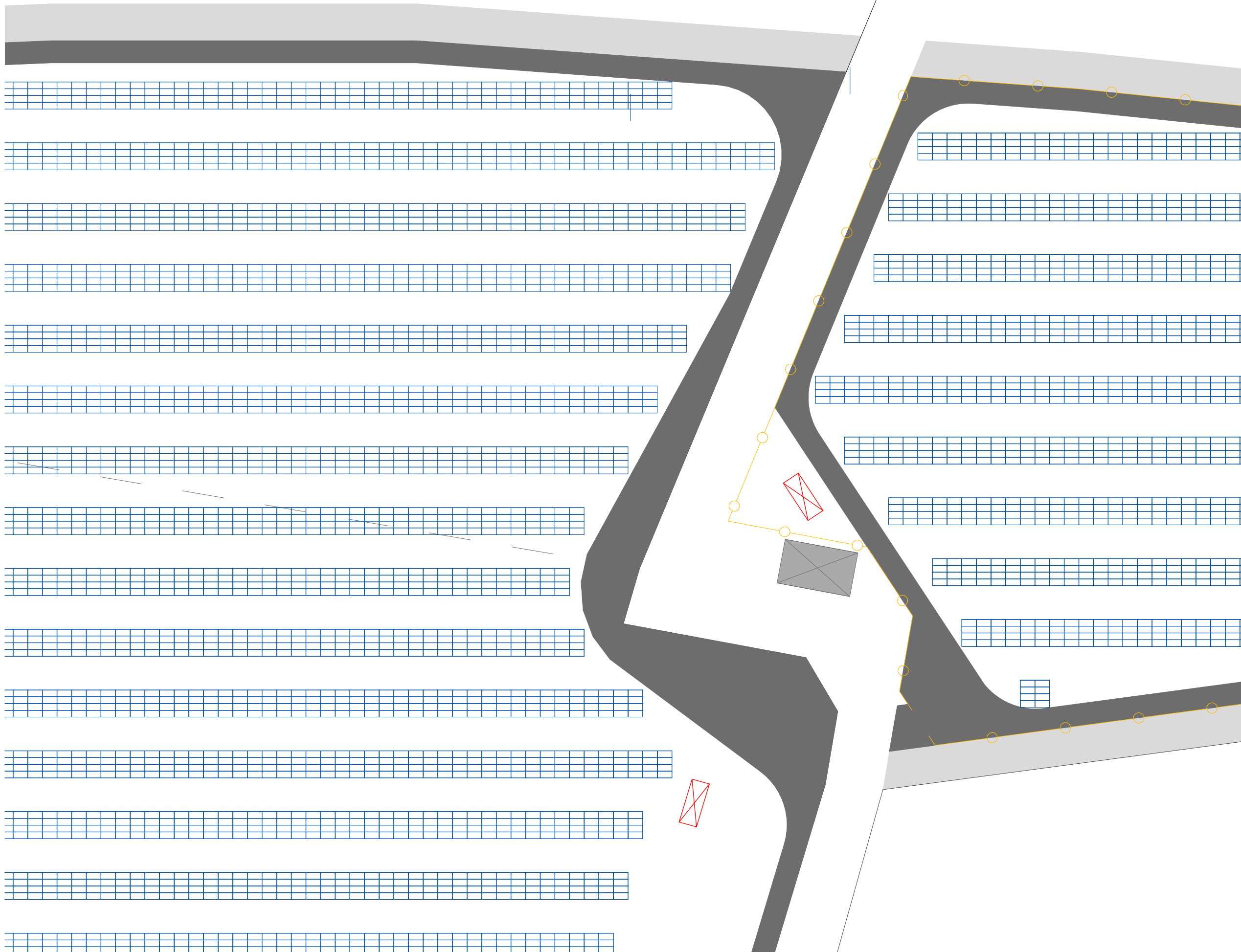
EREA INGENIERIE
10, place de la République
37190 Azay-le-Rideau
S.A.R.L. au capital de 50 000 €
SIRET 514 673 896 00031 - 514 673 896 RCS Tours

LEGENDE:

Blank area for legend.

Blank area for legend.

Blank area for legend.



PERMIS DE CONSTRUIRE

SIGNATURE:

PARC PHOTOVOLTAÏQUE DU BOIS DE PARSAC

COMMUNES DE PARSAC-RIMONDEIX ET
DE GOUZON
DEPARTEMENT DE LA CREUSE

MAITRE D'OUVRAGE :



EREA INGENIERIE
10, place de la République
37190 Azay-le-Rideau
S.A.R.L. au capital de 50 000 €
SIRET 514 673 896 00031 - 514 673 896 RCS Tours

LEGENDE:

PARC PHOTOVOLTAÏQUE DU BOIS DE PARSAC COMMUNES DE PARSAC-RIMONDEIX ET GOUZON

PC3. PLANS EN COUPE DU TERRAIN ET DES CONSTRUCTIONS

PERMIS DE CONSTRUIRE

SIGNATURE:


msa
matthias schweissheim architecture
23 rue Hoche 93500 Pantin
tél. +33 6 47 86 79 14 // email. msa@msarchi.net
siret. 824 643 613 00030 // croif n° S18674

PARC PHOTOVOLTAÏQUE DU BOIS DE PARSAC

COMMUNES DE PARSAC-RIMONDEIX ET
DE GOUZON
DEPARTEMENT DE LA CREUSE

MAITRE D'OUVRAGE :



EREA INGENIERIE
10, place de la République
37190 Azay-le-Rideau
S.A.R.L. au capital de 50 000 €
SIRET 514 673 896 00031 - 514 673 896 RCS Tours

LEGENDE:

Empty legend box for the plan.

Empty box for additional information or notes.

PERMIS DE CONSTRUIRE

SIGNATURE:

PARC PHOTOVOLTAÏQUE DU BOIS DE PARSAC

COMMUNES DE PARSAC-RIMONDEIX ET
DE GOUZON
DEPARTEMENT DE LA CREUSE

MAITRE D'OUVRAGE :



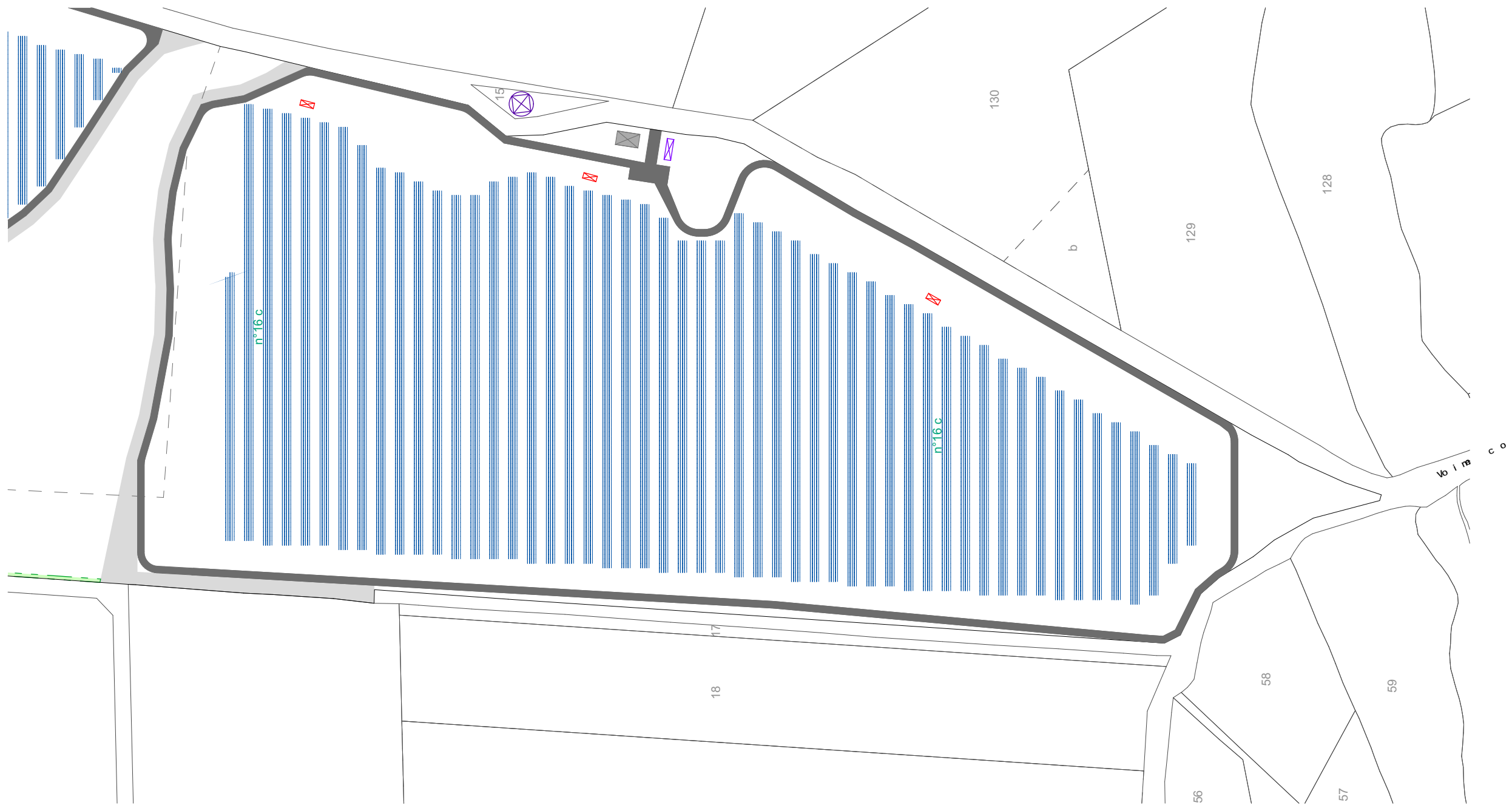
EREA INGENIERIE

10, place de la République
37190 Azay-le-Rideau

S.A.R.L. au capital de 50 000 €

SIRET 514 673 896 00031 - 514 673 896 RCS Tours

LEGENDE:



PERMIS DE CONSTRUIRE

SIGNATURE:

**PARC PHOTOVOLTAÏQUE
DU BOIS DE PARSAC**

COMMUNES DE PARSAC-RIMONDEIX ET
DE GOUZON
DEPARTEMENT DE LA CREUSE

MAITRE D'OUVRAGE :



EREA INGENIERIE
10, place de la République
37190 Azay-le-Rideau
S.A.R.L. au capital de 50 000 €
SIRET 514 673 896 00031 - 514 673 896 RCS Tours

LEGENDE:

PARC PHOTOVOLTAÏQUE DU BOIS DE PARSAC COMMUNES DE PARSAC-RIMONDEIX ET GOUZON

PC4. NOTICE DESCRIPTIVE DU SITE ET PRÉSENTANT LE PROJET AVEC SES AMÉNAGEMENTS

PERMIS DE CONSTRUIRE

SIGNATURE:


msa
matthias schweissheim architecture
23 rue Hoche 93500 Pantin
tél. +33 6 47 86 79 14 // email. msa@msarchi.net
siret. 624 643 613 00030 // croif n° S18674

PARC PHOTOVOLTAÏQUE DU BOIS DE PARSAC

COMMUNES DE PARSAC-RIMONDEIX ET
DE GOUZON
DEPARTEMENT DE LA CREUSE

MAITRE D'OUVRAGE :


ereā
INGENIERIE
EREÅ INGENIERIE
10, place de la République
37190 Azay-le-Rideau
S.A.R.L. au capital de 50 000 €
SIRET 514 673 896 00031 - 514 673 896 RCS Tours

LEGENDE:

Empty box for the legend.

Empty box for the legend.

Le présent projet de création d'une centrale photovoltaïque au sol s'étend sur une surface cadastrale d'environ 18,36 ha sur les communes de Parsac-Rimondeix et de Gouzon dans le département de la Creuse (23). La surface dédiée au projet est d'environ 12,3 ha.

Les parcelles ZK 14 et ZB 1 présentent une légère inclinaison vers le nord passant d'une altitude de 389 m au sud à 385 m au nord. La partie du projet située sur la parcelle ZK 16 est très légèrement bombée en son centre, si bien que la légère inclinaison générale vers l'est présente également de légères pentes vers le sud-est et le nord-est. L'amplitude des altitudes est très faible, les courbes de niveau s'échelonnent entre 385 et 393 m.

Les sols de ces parcelles sont principalement sableux caractéristiques du bassin sédimentaire de Gouzon qui, suite à son affaissement au Tertiaire, a été remblayé par des roches meubles : sables, argiles et graviers d'âge Eocène à Quaternaire sur une épaisseur de 15 à 40 m.

Le potentiel agronomique de ces parcelles est moyen, elles s'implantent dans un bocage soigné et entretenu. Pour ces raisons, les parcelles ZK 14, ZK 16 et ZB 1 sont cultivées depuis plusieurs années par le GAEC Pailloux en prairie ou fourrage afin d'alimenter son atelier bovin-viande.

Les parcelles ZK 14 et ZB 1 sont cultivées conjointement dans un seul îlot PAC. La parcelle ZK 16 matérialise un îlot divisé en 4 parcelles agricoles, en témoignent la végétation qui s'est installée en limite des parcelles.

Les 4 parcelles agricoles de la parcelle ZK 16 sont clôturées par 4 fils barbelés maintenus par des pieux en bois. Elle possède des arbres isolés localisés en limite de sous-parcelles ainsi qu'une haie buissonnante délimitant les deux parcelles agricoles sud. En limite parcellaire extérieure, ZK 16 possède une haie buissonnante au sud et dans la partie sud est avec quelques hauts sujets ponctuels. Cette pointe sud est longée à l'ouest par un fossé, un chemin d'accès et une haie.


Les parcelles ZK 14 et ZB 1 possèdent également une clôture barbelée seulement au nord et à l'est. Ces parcelles peuvent être également closes via une clôture électrique amovible selon les besoins et maintenue par endroit par des pieux en bois.

Les deux îlots (ZK 16 d'une part et ZK 14 et ZB 1 d'autre part) sont séparés par un chemin rural communal.

La réflexion autour de l'implantation du projet s'est basée sur l'étude du milieu humain, paysager et écologique. Après plusieurs variantes du projet, cette réflexion a permis d'aboutir au projet retenu présenté dans l'étude d'impact. Ce projet permet de conserver la zone humide identifiée, la haie extérieure à la zone de projet située à l'ouest de la parcelle ZK 16 ainsi que les trois arbres localisés au décroché sud-est de cette parcelle. L'enjeu concernant la zone humide a été classé « assez fort » lors de l'étude d'impact, raison pour laquelle il a été décidé de ne pas implanter de panneaux sur l'ensemble de cette surface. La haie longeant le site à l'ouest ainsi que les hauts sujets localisés au niveau du décroché sud-est de la parcelle ZK 16 présentent un enjeu fort pour le maintien des colonies de chiroptères, raison pour laquelle ils ont été conservés.

Pour optimiser l'implantation de la centrale photovoltaïque, les autres haies buissonnantes et arbres isolés existants en limite sud et sud-est de la parcelle cadastrale ZK 16 et en sous-division de la parcelle seront supprimés (137 ml) de même que toutes les clôtures barbelées existantes. Afin d'intégrer le projet dans le paysage bocager local, en continuité de la haie conservée à l'ouest de la parcelle ZK 16, une haie sera plantée sur la partie nord-ouest et nord de la parcelle (570 ml).

Le projet, d'une puissance de 8,79 MWc prévoit la mise en place de 22 533 modules photovoltaïques disposés sur des supports d'assemblage métalliques fixés au sol. Les modules photovoltaïques seront orientés plein sud, avec un angle d'inclinaison de 25° par rapport au sol, en vue d'une optimisation du rendement énergétique des installations électriques. Les supports atteignent une hauteur maximale de 2,84 m et une hauteur minimale d'environ 110 cm, laissant place à l'installation d'un troupeau de moutons. Les modules photovoltaïques sont espacés d'environ 2 cm afin de favoriser l'écoulement des eaux de pluie, la diffusion de la lumière sous le panneau et une meilleure circulation de l'air. La production moyenne annuelle estimée sur la durée de l'exploitation de la centrale est évaluée à environ 9 897 MWh/an.



Vue depuis la route nationale RN145, depuis l'ouest du projet.

PERMIS DE CONSTRUIRE

SIGNATURE:



PARC PHOTOVOLTAÏQUE DU BOIS DE PARSAC

COMMUNES DE PARSAC-RIMONDEIX ET
DE GOUZON
DEPARTEMENT DE LA CREUSE

MAITRE D'OUVRAGE :



LEGENDE:

NOTICE DESCRIPTIVE
DU SITE ET PROJET

PC4

PAGE 42 / 62

La centrale photovoltaïque sera également constituée de 5 locaux dans lesquels seront répartis les onduleurs et les transformateurs moyenne tension. Les locaux électriques correspondent à des conteneurs métalliques (RAL 7004) avec bardage en bac acier (RAL 7004). Ils seront positionnés à l'intérieur du site (en bordure est de la parcelle ZK 16 et dans le coin sud-ouest de ZK 14), réduisant leur perception depuis l'extérieur du parc. Un réseau de câbles électriques basse-tension (courant continu) reliera en souterrain les différentes lignes de modules photovoltaïques au local électrique correspondant. Les modules photovoltaïques sont de couleur foncée (anthracite) alors que les supports, visibles uniquement depuis l'arrière, sont en acier. Un chemin d'exploitation en calcaire de 3 m de large permet de rejoindre les différents locaux électriques et de circuler en périphérie du parc. La production électrique issue des locaux électriques sera centralisée au niveau d'un poste de livraison, permettant de faire le lien avec le réseau électrique local de distribution. Le poste de livraison, en béton armé, sera recouvert d'un bardage en bois favorisant son intégration dans l'environnement local. Les portes d'accès au poste de livraison, métallique, devront respecter la spécification technique HN 64-S-34 et seront de couleur verte (RAL 6002) pour une meilleure insertion. Le poste de livraison sera positionné au niveau de l'entrée de la partie ouest du site, le long du chemin de terre séparant le projet en deux et au nord des 3 arbres conservés.


L'ensemble des parcelles concernées par le projet photovoltaïque sera clôturé. Un grillage à mailles rigides de couleur verte (RAL 6005) sera installé, sur une hauteur d'environ 2 mètres afin d'éviter toute intrusion dans l'enceinte, pour des raisons de sécurité d'une part (risque électrique), et de prévention des vols et détériorations d'autre part.

L'accès aux installations électriques sera limité au personnel habilité intervenant sur le site d'exploitation. L'accès est rendu possible par des portails en acier, de couleur verte (RAL 6005) pour une meilleure intégration dans l'environnement local, équipés d'une serrure haute résistance. Un système de télésurveillance permettra de rendre la centrale accessible à distance, notamment pour les services de secours. L'accès aux sites se fera par le chemin communal séparant les deux projets. Ce chemin est accessible depuis le sud de l'étang des Grands Champs.

Pour réduire le risque incendie, deux citernes flexibles d'une capacité de 60 m3 seront installées au niveau des deux entrées du parc photovoltaïque.

Une ligne électrique haute tension de 400 000 V traverse la zone projet selon un axe nord-sud. En concertation avec RTE, l'exploitant de cette ligne, toutes les préconisations à prendre en considération pour l'installation et pour la durée de vie du parc seront respectées.

Le caractère réversible des installations permettra au propriétaire, à l'issue des 25 ans d'exploitation de la centrale, de trouver un nouvel usage à ces terres (espace naturel, espace agricole, etc.).



Vue depuis l'avenue du Général de Gaulle à Gouzon, depuis le lieu-dit « La Sciauve ».

PERMIS DE CONSTRUIRE

SIGNATURE:


matthias schweissheim architecture
23 rue Hoche 93500 Pantin
tél. +33 6 47 86 79 14 // email. msa@msarchi.net
siret 824 643 613 00030 // croif n° S18674


PARC PHOTOVOLTAÏQUE DU BOIS DE PARSAC

COMMUNES DE PARSAC-RIMONDEIX ET
DE GOUZON
DEPARTEMENT DE LA CREUSE

MAITRE D'OUVRAGE :



EREA INGENIERIE
10, place de la République
37190 Azay-le-Rideau
S.A.R.L. au capital de 50 000 €
SIRET 514 673 896 00031 - 514 673 896 RCS Tours

LEGENDE:

NOTICE DESCRIPTIVE
DU SITE ET PROJET

PC4

PAGE 43 / 62

PARC PHOTOVOLTAÏQUE DU BOIS DE PARSAC COMMUNES DE PARSAC-RIMONDEIX ET GOUZON

PC5. PLANS DES FACADES ET DES TOITURES

PERMIS DE CONSTRUIRE

SIGNATURE:


msa
matthias schweissheim architecture
23 rue Hoche 93500 Pantin
tél. +33 6 47 86 79 14 // email. msa@msarchi.net
siret. 424 643 613 00030 // croif n° S18674

PARC PHOTOVOLTAÏQUE DU BOIS DE PARSAC

COMMUNES DE PARSAC-RIMONDEIX ET
DE GOUZON
DEPARTEMENT DE LA CREUSE

MAITRE D'OUVRAGE :


ereaa
INGENIERIE
EREA INGENIERIE
10, place de la République
37190 Azay-le-Rideau
S.A.R.L. au capital de 50 000 €
SIRET 514 673 896 00031 - 514 673 896 RCS Tours

LEGENDE:

Blank area for the legend.

Blank area for the legend.

PERMIS DE CONSTRUIRE

SIGNATURE:

msa
 matthias schweissheim architecture
 23 rue Hoche 93500 Pantin
 tél. +33 6 47 86 79 14 // email. msa@msarchi.net
 siren 424 643 613 00030 // croif n° S18674



PARC PHOTOVOLTAÏQUE DU BOIS DE PARSAC

COMMUNES DE PARSAC-RIMONDEIX ET
DE GOUZON
DEPARTEMENT DE LA CREUSE

MAITRE D'OUVRAGE :




EREA INGENIERIE
 10, place de la République
 37190 Azay-le-Rideau
 S.A.R.L. au capital de 50 000 €
 SIRET 514 673 896 00031 - 514 673 896 RCS Tours

LEGENDE:


Module photovoltaïque
en technologie monocristalline
d'une puissance unitaire de
390 Wc

Echelle 1/50 au format A3



PLAN ET PROFIL DES MODULES PHOTOVOLTAÏQUES

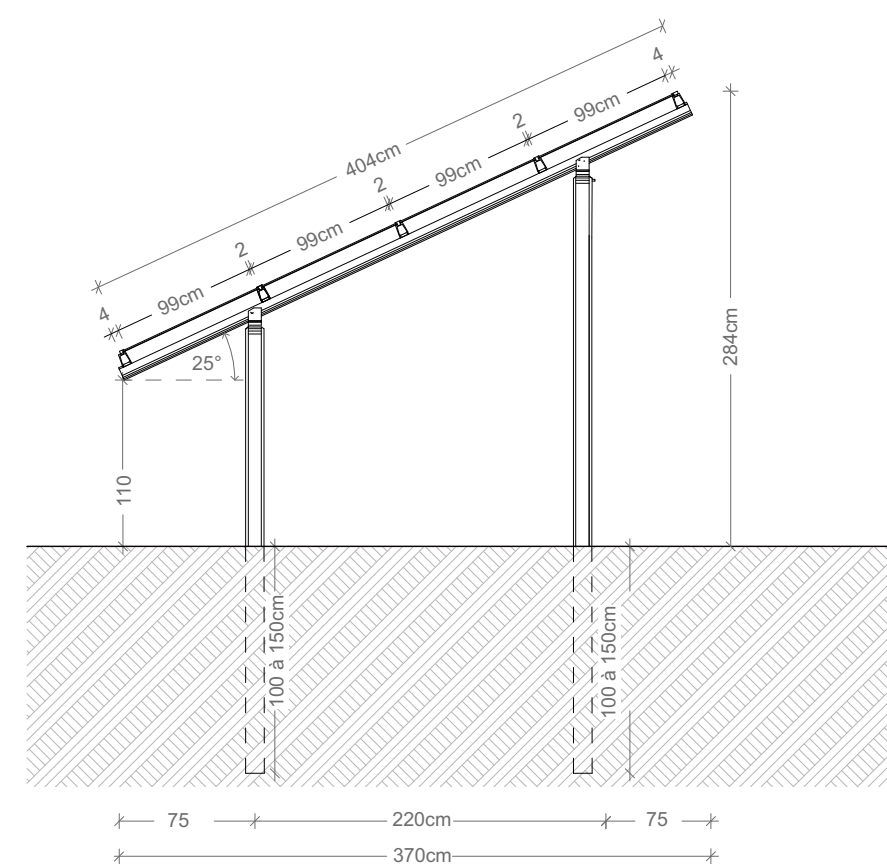
PC5



PLAN



ILLUSTRATION MODULE PHOTOVOLTAÏQUE MONOCRISTALLIN



PROFIL

PERMIS DE CONSTRUIRE

SIGNATURE:

PARC PHOTOVOLTAÏQUE DU BOIS DE PARSAC

COMMUNES DE PARSAC-RIMONDEIX ET
DE GOUZON
DEPARTEMENT DE LA CREUSE

MAITRE D'OUVRAGE :



EREA INGENIERIE

10, place de la République
37190 Azay-le-Rideau

S.A.R.L. au capital de 50 000 €
SIRET 514 673 896 00031 - 514 673 896 RCS Tours

LEGENDE:

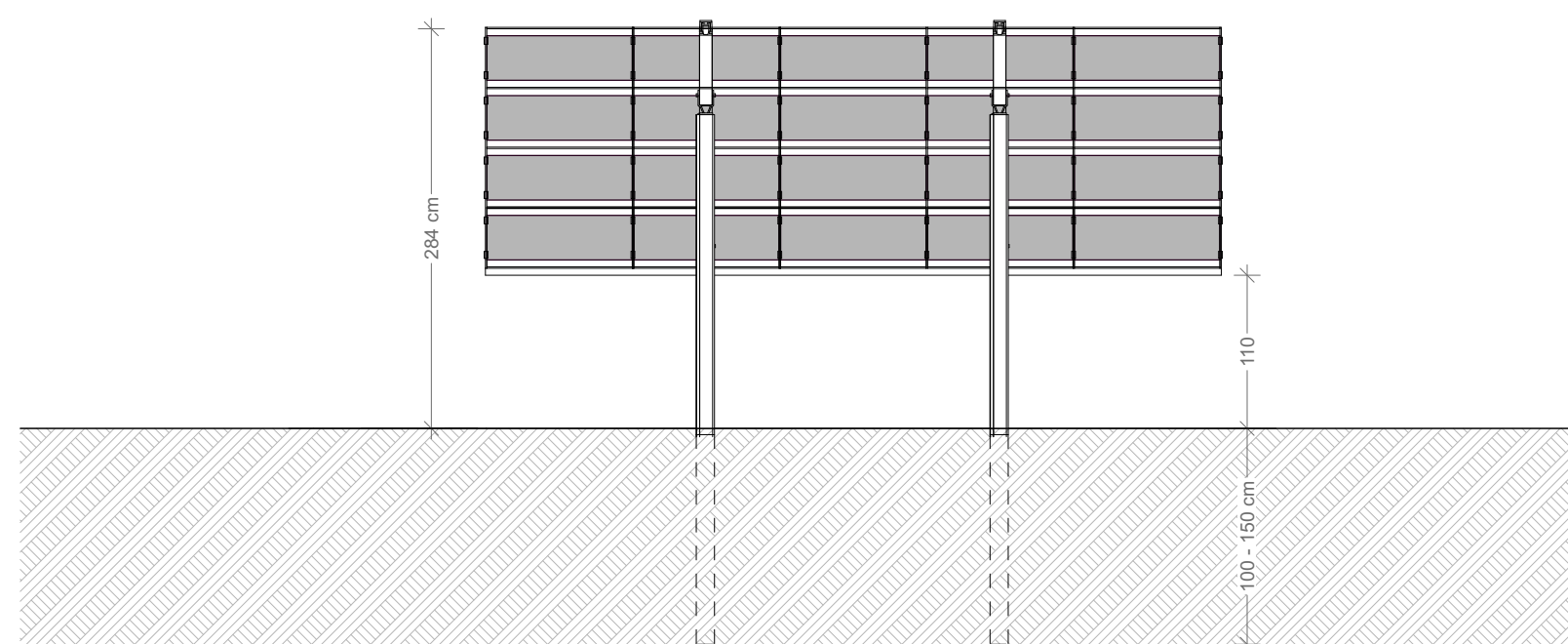

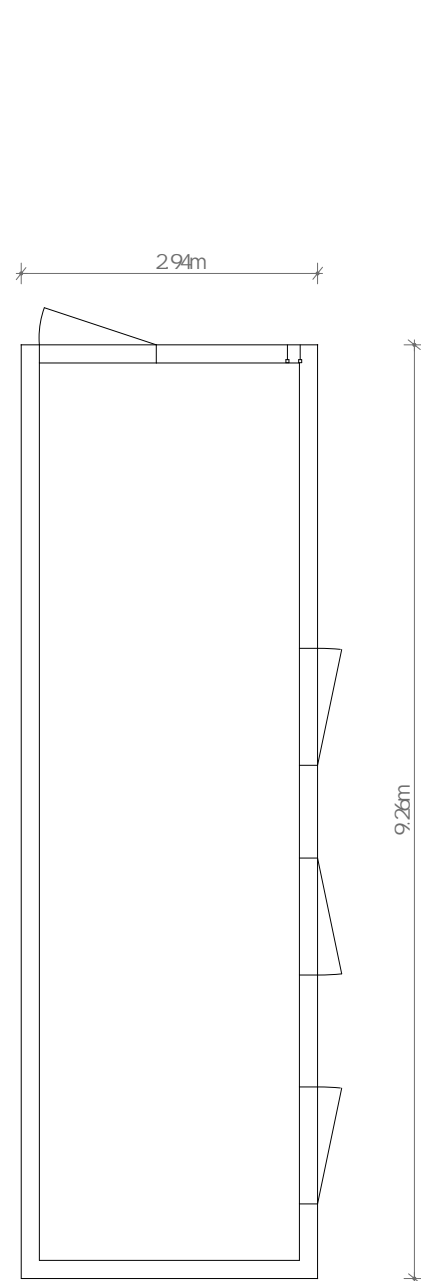
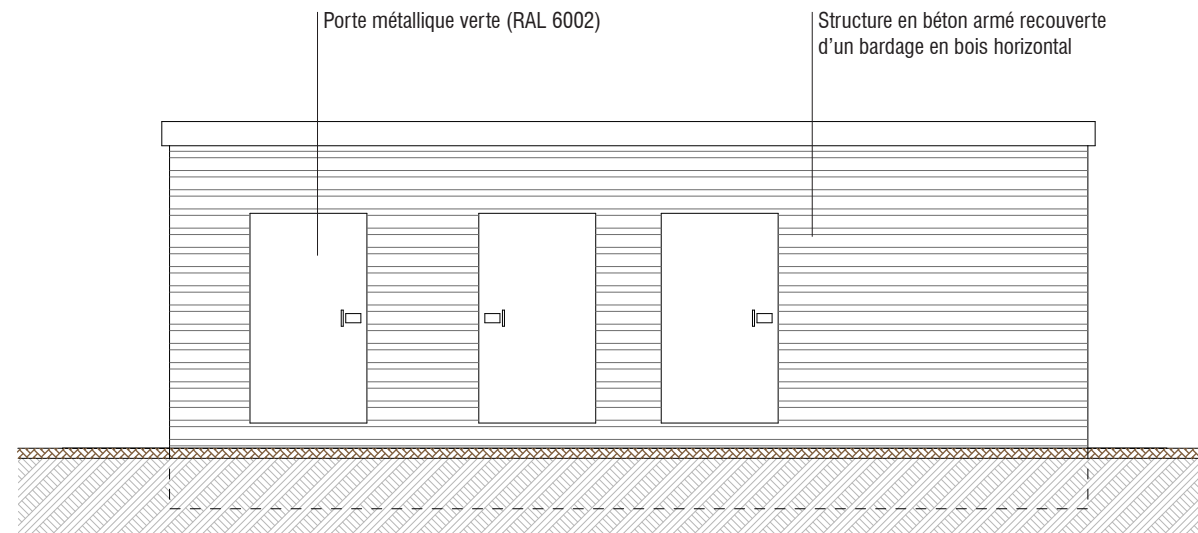




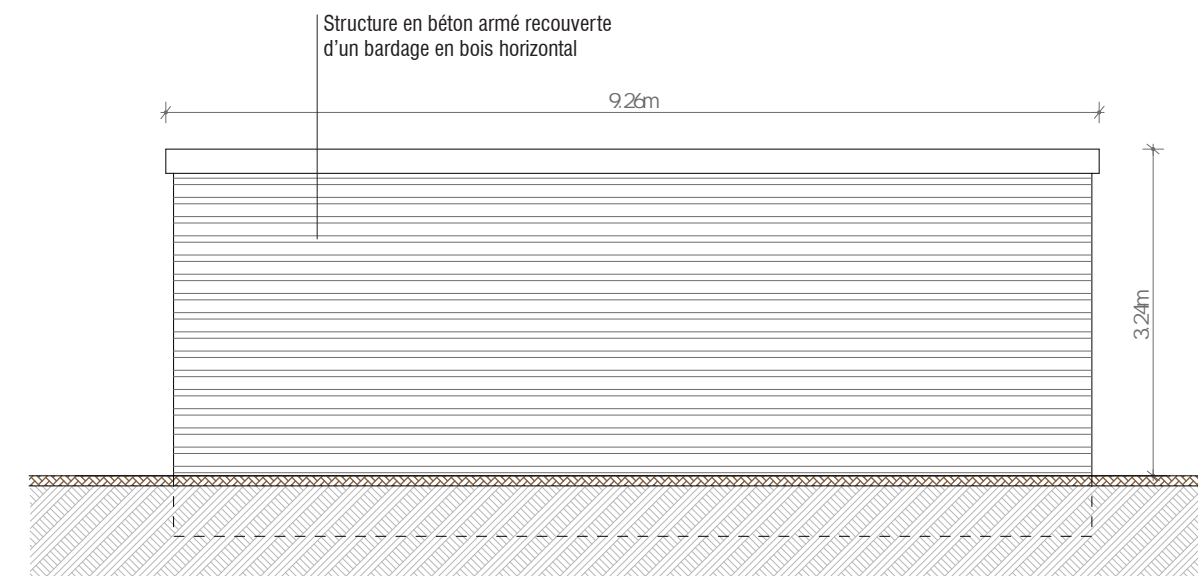
ILLUSTRATION DU POSTE DE LIVRAISON AVEC BARDAGE BOIS



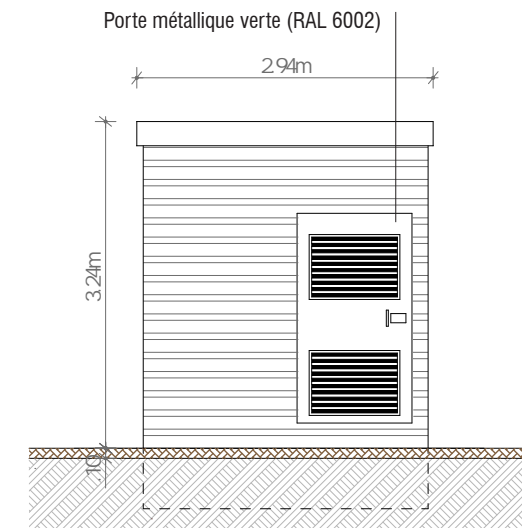
PLAN



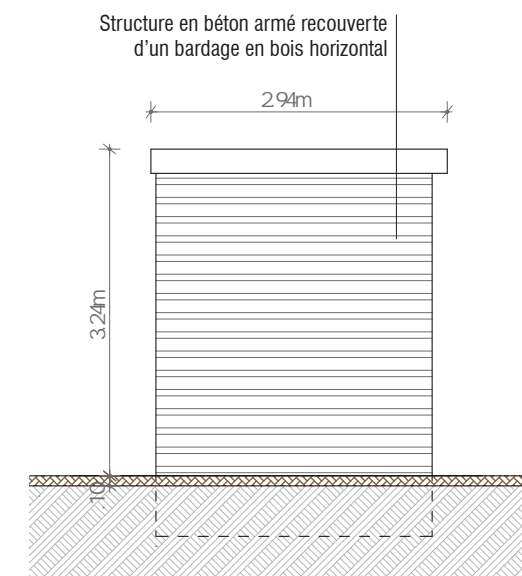
FACADE AVANT



FACADE ARRIERE



PIGNON DROITE



PIGNON GAUCHE

PERMIS DE CONSTRUIRE

SIGNATURE:

msa
 matthias schweissheim architecture
 23 rue Hoche 93500 Pantin
 tél. +33 6 47 86 79 14 // email. msa@msarchi.net
 sirt. 424 643 613 00030 // croif n° S18674

PARC PHOTOVOLTAÏQUE
DU BOIS DE PARSAC

COMMUNES DE PARSAC-RIMONDEIX ET
DE GOUZON
DEPARTEMENT DE LA CREUSE

MAITRE D'OUVRAGE :

erea
INGENIERIE

ERA INGENIERIE
 10, place de la République
 37190 Azay-le-Rideau
 S.A.R.L. au capital de 50 000 €
 SIRET 514 673 896 00031 - 514 673 896 RCS Tours


LEGENDE:

Le fournisseur du poste n'est pas encore retenu, mais les dimensions maximales hors-tout sont celles présentées sur cette page.

Suivant le fournisseur, des adaptations mineurs peuvent apparaître pour les portes.

Le poste de livraison aura les caractéristiques suivantes maximales:
 - surface au sol : 27,22 m²
 - longueur : 9,26 m
 - largeur : 2,94 m
 - hauteur : 3,24 m par rapport au TN

Echelle 1/75 au format A3



PLAN, FACE ET PROFIL
POSTE DE LIVRAISON

PERMIS DE CONSTRUIRE

SIGNATURE:

**PARC PHOTOVOLTAÏQUE
DU BOIS DE PARSAC**




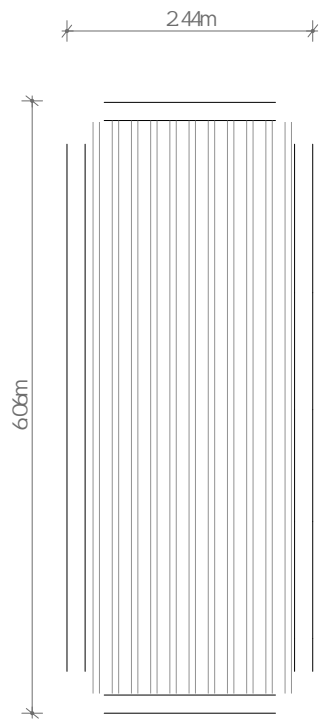
COMMUNES DE PARSAC-RIMONDEIX ET
DE GOUZON
DEPARTEMENT DE LA CREUSE

MAITRE D'OUVRAGE :



EREA INGENIERIE
10, place de la République
37190 Azay-le-Rideau
S.A.R.L. au capital de 50 000 €
SIRET 514 673 896 00031 - 514 673 896 RCS Tours

LEGENDE:



PARC PHOTOVOLTAÏQUE DU BOIS DE PARSAC COMMUNES DE PARSAC-RIMONDEIX ET GOUZON

PC6. INSERTION DU PROJET DANS SON ENVIRONNEMENT

PERMIS DE CONSTRUIRE

SIGNATURE:


matthias schweissheim architecture
23 rue Hoche 93500 Pantin
tél. +33 6 47 86 79 14 // email. msa@msarchi.net
siret. 624 643 613 00030 // croif n° S18674


PARC PHOTOVOLTAÏQUE DU BOIS DE PARSAC

COMMUNES DE PARSAC-RIMONDEIX ET
DE GOUZON
DEPARTEMENT DE LA CREUSE

MAITRE D'OUVRAGE :



EREA INGENIERIE
10, place de la République
37190 Azay-le-Rideau
S.A.R.L. au capital de 50 000 €
SIRET 514 673 896 00031 - 514 673 896 RCS Tours

LEGENDE:

Empty space for the legend.

Empty space for the legend.